ОБЩИНА КОЗЛОДУЙ
3320, гр. Козлодуй,
ул. „Христо Ботев“ №13,
тел. 0973/ 85 800; факс 80 183
obshtina.kozloduy@gmail.com;
www.kozloduy.bg

KOZLODUY MUNICIPALITY
3320 Kozloduy,
13 Hristo Botev Str.
+359 973/85800; fax.+359 973/80183
obshtina.kozloduy@gmail.com;
www.kozloduy.bg

Рег. №..А10 - 01 - 126.....
.....28..04..... 2025. г.

За заседания на ПК по земеделие и ГТ, ПК по законности и етика, и заседание на ОбС!

ЧРЕЗ ПРЕДСЕДАТЕЛЯ
НА ОБЩИНСКИ СЪВЕТ, КОЗЛОДУЙ
Г-ЖА СВЕТЛАНА ЛЮБЕНОВА – ПЛЕШОЕВА
ДО
ОБЩИНСКИ СЪВЕТ, КОЗЛОДУЙ

П Р Е Д Л О Ж Е Н И Е

от Зорница Симеонова, *Заместник-кмет на община Козлодуй,*
За Кмет на община Козлодуй, съгласно Заповед № 254/24.04.2025 г

Относно: Решение № 280 от Протокол № 21 от 28.03.2025 г. на ОбС – Козлодуй и Заявление за инвестиционно намерение от „АЕЦ Козлодуй – Нови мощности“ ЕАД за създаване на път за безопасно транспортиране на тежки товари между одобрената Площадка № 2 за изграждане на ядрена централа от страна на „АЕЦ Козлодуй – Нови мощности“ ЕАД и инфраструктурата на АЕЦ „Козлодуй“.

УВАЖАЕМА ГОСПОЖО ЛЮБЕНОВА – ПЛЕШОЕВА,
УВАЖАЕМИ ОБЩИНСКИ СЪВЕТНИЦИ,

Във връзка с подадено заявление за инвестиционно намерение с регистрационен индекс и дата 73.00-16/28.02.2025 г. от „АЕЦ Козлодуй – Нови мощности“ ЕАД, ЕИК 202058513, със седалище и адрес на управление: гр. Козлодуй, общ. Козлодуй, обл. Враца, ул. „Панайот Хитов“ № 1А, представлявано от Петьо Ангелов Иванов – Изпълнителен директор и Решение № 280 от Протокол № 21 от 28.03.2025 г. за създаване на път за безопасно транспортиране на тежки товари между одобрената Площадка № 2 за изграждане на ядрена централа от страна на „АЕЦ Козлодуй – Нови мощности“ ЕАД и инфраструктурата на АЕЦ „Козлодуй“, Ви уведомявам следното:

„АЕЦ Козлодуй – Нови мощности“ ЕАД е проектно дружество, създадено в изпълнение на взетото на 11 Април 2012 г. решение на Министерски съвет по т. 28 от Протокол № 14/11.04.2012 г., с което е дадено принципно съгласие по чл. 45, ал. 1 от Закона за безопасно използване на ядрената енергия (ЗБИЯЕ) да се предприемат действия, необходими за изграждане на нови ядрени мощности в АЕЦ „Козлодуй“.

След проведен регулаторен преглед на нормативно изискуемата документация, подготвена от „АЕЦ Козлодуй – Нови мощности“ ЕАД, Председателят на Агенцията за ядрено регулиране (АЯР) е издал Заповед № АА-04-30/21.02.2020 г., с която е одобрил избраната от дружеството площадка за разполагане на ядрено съоръжение – ядрена централа. Следващите необходими дейности са проектиране, строителство и въвеждане в експлоатация на новите ядрени мощности.

За реализиране на проекта и бъдещата експлоатация на новите ядрени мощности е необходимо до Площадка № 2 да бъдат транспортирани големи по размери оборудване, съоръжения, строителни материали, спомагателна техника и др. Освен

това ще е необходим и значителен човешки ресурс. Оценката на съществуващата инфраструктура показва, че съществуващите към днешна дата пътища до Площадка № 2 не са подходящи за транспорт на тежки товари, както и ежедневното преминаване на голям брой хора и техника, които се очаква да бъдат ангажирани по време на изграждането на ядрените мощности. Преминаването през сегашния контролно пропускателен пункт на АЕЦ „Козлодуй“ е нецелесъобразно и това води до необходимостта за изграждане на нова инфраструктура, която да обезпечи транспортния достъп от съществуващото пристанище на АЕЦ „Козлодуй“ до бъдещата Площадка № 2, като направи възможен превоза на извънгабаритни и тежки товари и едновременно с това да свърже Площадка № 2 с републиканската пътна мрежа по автономен начин. От друга страна изграждането на нова пътна връзка ще раздели потоците на за изграждането на нова площадка и обслужването на съществуващите ядрени блокове. Допълнително преимущество на една нова пътна връзка е приноса ѝ към вътрешен авариен план за новите ядрени мощности за надеждна евакуация при необходимост.

Изграждането на нов транспортен достъп ще избегне допълнителното натоварване на съществуващата пътна мрежа в района на АЕЦ „Козлодуй“ от транспортиране на извънгабаритни товари по републиканската пътна мрежа и общинска такава.

„АЕЦ Козлодуй – Нови мощности“ ЕАД са изготвили идеен проект за транспортна схема за безопасно транспортиране на тежки товари между одобрената Площадка № 2 и съществуващата инфраструктура на АЕЦ „Козлодуй“.

В гореописания случай „АЕЦ Козлодуй – Нови мощности“ ЕАД не е заинтересовано лице и няма качество на Възложител, което му ограничава възможността да процедира необходимите процедури и дейности. Дружеството заявява желанието си да бъде инвеститор на това инвестиционно намерение, в което Община Козлодуй следва да бъде Възложител. Тези взаимоотношения следва да бъдат регламентирани чрез бъдещ договор за поръчка между споменатите две страни.

С Решение № 280 от Протокол № 21 от 28.03.2025 г. на ОбС – Козлодуй бе гласувано да се разреши изработването на подробен устройствен план – парцеларен план (ПУП-ПП) с цел създаване на път за безопасно транспортиране на тежки товари между одобрената Площадка № 2 за изграждане на ядрена централа от страна на „АЕЦ Козлодуй – Нови мощности“ ЕАД и инфраструктурата на АЕЦ „Козлодуй“ от изход на пристанище до Площадка № 2 и път за връзка между Площадка № 2 и републиканската/общинската пътна мрежа на заинтересувано лице – „АЕЦ Козлодуй – Нови мощности“ ЕАД. С т.2 от същото решение и на основание чл.124б, ал.1 от ЗУТ ОбС Козлодуй одобрява заданието по чл.125, ал.1 и ал.2 от ЗУТ за изработване на проект за подробен устройствен план –парцеларен план (ПУП-ПП) с цел създаване на път за безопасно транспортиране на тежки товари между одобрената Площадка № 2 за изграждане на ядрена централа от страна на „АЕЦ Козлодуй – Нови мощности“ ЕАД и инфраструктурата на АЕЦ „Козлодуй“ и с т.3 от решението, ОбС – Козлодуй възлага на кмета на община Козлодуй, на основание чл. 129, ал. 2 от ЗУТ, в законосъобразния срок от приемане на решението, да го одобри със заповед при спазване на разпоредбите на цитираното законово основание.

Тъй като „АЕЦ Козлодуй – Нови мощности“ ЕАД се явява заинтересовано лице по смисъла на чл. 124а, ал. 5 от ЗУТ във връзка с чл. 33, ал. 11 от ЗБИЯЕ единствено по отношение на разрешение за изработване на проект за подробен устройствен план за площадката за разполагане на нова ядрена мощност (7-ми блок), което изключва имоти, които не подадат в териториалния обхват на ободрената от АЯР площадка (Площадка № 2), то точките от Решение № 280 от Протокол № 21 от 28.03.2025 г. на ОбС – Козлодуй няма как да бъдат изпълнени.

От приложения регистър на засегнатите имоти се установява, че основната част от тези имоти са с земеделска по вид територия и начин на трайно ползване – ниви,

полски пътища, лозя, пасища и мери. Имотите са както частна собственост на физически и юридически лица, така и на община Козлодуй (публична общинска собственост) и частна държавна собственост.

Земеделските земи като основно национално богатство са защитени по силата на Закона за опазване на земеделските земи (ЗОЗЗ) и се използват само за земеделски цели.

Строителство в земеделски земи, с изключение на случаите посочени в чл. 4, ал. 2 от Закон за опазването на земеделските земи, се разрешава единствено след промяна на тяхното предназначение.

Промяната на предназначението на земеделските земи се допуска само по изключение при доказана нужда и при условия и по ред, определени в ЗОЗЗ. В случая промяната на предназначението им би била допустима на основание чл. 17а, ал. 1, т. 1 от ЗОЗЗ - промяна на предназначението на земеделски земи за неземеделски нужди може да се допуска за изграждане на обекти на техническата инфраструктура по смисъла на Закона за устройство на територията.

По силата на разпоредбата на чл.24, ал.1 от ЗОЗЗ, заинтересованото лице може да поиска разрешение за изработване на ПУП по реда на Закона за устройство на територията (ЗУТ) едва, когато има влязло в сила решение на компетентната комисия по чл.17, ал.1 от ЗОЗЗ за утвърждаване на окончателна площадка и/или трасе (в случая трасе, тъй като се касае за обект на техническата инфраструктура).

С оглед необходимостта от изграждането на нова пътна инфраструктура, аргументирана по-горе, чрез която да се осигури надеждна връзка (път за превоз на тежки и извънгабаритни товари) от пристанището на АЕЦ „Козлодуй до одобрената Площадка № 2, както и път за автономен достъп на Площадка № 2 до републиканската/общинската пътна мрежа, както и предвид значимостта на проекта за изграждане на нови ядрени мощности на площадка АЕЦ „Козлодуй“ община Козлодуй чрез Общински Съвет – Козлодуй може да вземе решение за изграждането на необходимите пътни съоръжения, придобиването им като обекти с първостепенно значение за общината (§ 1, т. 6 от ДР на Закона за общинската собственост (ЗОС)) и включването им в програмата за управление и разпореждане с имоти – общинска собственост на основание чл. 8, ал. 9, т. 5 и т. 6 от ЗОС.

Съгласно чл. 38, т. 1, т. 2, т. 3 и т. 4 от Правилника за прилагане на закона за пътищата (ППЗП), изграждането, реконструкцията и ремонтът на пътищата включват следните етапи: проучване и проектиране; отчуждаване; строителство; процедури по въвеждането в експлоатация (приемане и разрешаване ползването на завършеното строителство, отстраняване на дефекти в гаранционен период, предаване на собственика).

Необходимо е също така да бъде проведена процедура за промяна на предназначението на земеделските земи, необходими за изграждането на общинските пътища, при условията и реда на ЗОЗЗ и ЗУТ.

На основание чл. 19 от ЗОЗЗ, предложението за утвърждаване трасе за проектиране и за промяна на предназначението на земеделска земя за общински нужди трябва да бъде направено от кмета на общината до компетентната комисия по чл.17, ал. 1, т. 2 от ЗОЗЗ – Комисията за земеделски земи.

При влязло в сила решение за утвърждаване на окончателното трасе кметът на Общината следва да поиска разрешение за изработване на подробен устройствен план по реда на ЗУТ съгласно разпоредбите на чл. 24, ал. 1 от ЗОЗЗ.

По силата на чл. 24, ал. 7 от ЗОЗЗ, земеделските земи се считат с променено предназначение от момента на влизане в сила на подробен устройствен план, предвиждащ изграждане на общински обект от първостепенно значение, който става публична общинска собственост. В този случай в 14-дневен срок от влизането в сила на подробния устройствен план органът, одобрил плана, изпраща на министъра на земеделието и храните копие от него, придружено с констативен акт, удостоверяващ

влизането му в сила, и регистър на засегнатите имоти. Министърът на земеделието и храните или оправомощено от него длъжностно лице издава удостоверение, което да послужи за служебно отразяване на промяната на предназначението на земеделската земя в съответните регистри. Удостоверението е основание за издаване на разрешение за строеж на обектите, както е регламентирано в чл. 26 от ЗОЗЗ.

Влезлите в сила решения за промяна на предназначението на земеделски земи, собственост на физически и юридически лица, необходими за общински нужди, са основание за отчуждаването на тези земи по реда за отчуждаване на имоти за общинска нужда съгласно чл. 27, ал. 1 от ЗОЗЗ. Също така разпоредбата на чл. 37, ал. 1 от Закона за пътищата (ЗП) постановява, че недвижимите имоти - собственост на физически или юридически лица, необходими за изграждане и реконструкция на общинските пътища следва да бъдат отчуждени при условията и по реда на Закона за общинската собственост.

„АЕЦ Козлодуй – Нови мощности“ ЕАД потвърждава намерението си да работи в тясно сътрудничество с община Козлодуй в процеса по реализация на път за превоз на тежки и извънгабаритни товари от пристанището на АЕЦ „Козлодуй“ до одобрената Площадка № 2, както и на път за автономен достъп на Площадка № 2 до републиканската/общинската пътна мрежа и отново заявява, че е съгласно да поеме разходите за проектиране и строителство на необходимата му пътна инфраструктура, в съответствие с разпоредбите на чл. 33 от ЗП и чл. 60 от ППЗП, в т.ч. и разходите за оценка на имотите и общата сума на обезщетенията за предвидените отчуждения, които на основание чл. 40, ал. 1 от ЗП във връзка с чл. 42, ал. 3 от ППЗП се включват в стойността на обектите.

С оглед правомощията Ви по чл. 99, т. 1 и т. 2 от АПК, чл. 21, ал. 2 от ЗМСМА и във връзка с чл. 21, ал. 1, т. 8 и т. 11 от ЗМСМА, във връзка с чл. 8, ал. 1 и ал. 9, т. 4 и т. 5, във връзка с § 1, т. 6 от ДР на ЗОС, чл. 25, ал. 5, във връзка с ал. 3, т. 1 от Закона за собствеността и ползването на земеделски земи (ЗСПЗЗ) и чл. 126, ал. 6, т. 1 от ЗУТ, предлагам ОбС да вземе следното

РЕШЕНИЕ:

1. Общински съвет – Козлодуй, на основание чл. 99, т. 1 и т. 2 от АПК отменя своето Решение № 280 от Протокол № 21 от 28.03.2025 г.
2. На основание чл. 21, ал. 1, т. 8 от ЗМСМА, във връзка с чл. 8, ал. 1 от ЗОС, Общински съвет Козлодуй дава съгласие за изграждането на път за безопасно транспортиране на тежки товари между одобрената Площадка № 2 за изграждане на ядрена централа от страна на „АЕЦ Козлодуй – Нови мощности“ ЕАД и инфраструктурата на АЕЦ „Козлодуй“ от изход на пристанище до Площадка № 2 и път за връзка между Площадка № 2 и републиканската/общинската пътна мрежа и свързаното с това придобиване на право на собственост от община Козлодуй върху поземлените имоти, попадащи в териториалния обхват на трасето по изготвения идеен проект на път за безопасно транспортиране на тежки товари между одобрената Площадка № 2 за изграждане на ядрена централа от страна на „АЕЦ Козлодуй – Нови мощности“ ЕАД и инфраструктурата на АЕЦ „Козлодуй“ от изход на пристанище до Площадка № 2 и път за връзка между Площадка № 2 и републиканската/общинската пътна мрежа, като обекти от първостепенно значение - публична общинска собственост.
3. Възлага на кмета на община Козлодуй, в съответствие с чл. 19 от ЗОЗЗ да подаде до компетентната комисия – Комисия за земеделските земи по чл. 17, ал. 1 от ЗОЗЗ предложение за утвърждаване на трасе за проектиране и за промяна на предназначението на земеделска земя за общински нужди и да проведе

процедурите за промяна на предназначението на засегнатите земеделски земи, при спазване на условията по Закона за опазване на земеделските земи, Правилника за прилагане на закона за опазване на земеделските земи, Закона за пътищата, Правилника за прилагане на закона за пътищата, Закона за собствеността и ползването на земеделски земи, Закона за опазване на околната среда, Закона за биологичното разнообразие, Закона за устройството на територията и относимото законодателство на Република България и Европейския съюз.

4. На основание чл. 25, ал. 5, във връзка с ал. 3, т. 1 от Закона за собствеността и ползването на земеделски земи (ЗСПЗЗ), Общински съвет – Козлодуй дава предварително съгласие за промяна на предназначението в териториалния обхват на идейния проект на трасето по изготвения идеен проект на път за безопасно транспортиране на тежки товари между одобрената Площадка № 2 за изграждане на ядрена централа от страна на „АЕЦ Козлодуй – Нови мощности“ ЕАД и инфраструктурата на АЕЦ „Козлодуй“ от изход на пристанище до Площадка № 2 и път за връзка между Площадка № 2 и републиканската/общинската пътна мрежа на засегнатите мери и пасища - публична общинска собственост, а именно поземлени имоти с идентификатори 77548.181.202, 77548.501.34, № 77548.501.58 и 77548.87.207 по КККР на с. Хърлец, общ. Козлодуй, обл. Враца. Общински съвет Козлодуй определя срок на валидност на даденото предварително съгласие от 2 (две) години.
5. На основание чл. 21, ал. 1, т. 8 и т. 11 от ЗМСМА и чл. 126, ал. 6, т. 1 от ЗУТ допуска изработването на предварителен проект с най-малко два (или повече) варианта на трасетата, с оглед спазване на изискванията на чл. 21, ал. 4 и ал. 5 от ЗОЗЗ.
6. След влизане в сила на решението на компетентната комисия (Комисия за земеделските земи) по чл. 17, ал. 1 от ЗОЗЗ за утвърждаване на окончателно трасе, кметът на община Козлодуй да внесе в Общински Съвет – Козлодуй доклад за разрешение за изработване на ПУП – ПП (подробен устройствен план – парцеларен план) по чл. 110, ал. 1, т. 5, във връзка с чл. 126, ал. 6, т. 2 от Закона за устройство на територията, придружен от задание за проектиране по чл. 125 от ЗУТ и да проведе процедура за неговото изработване (ПУП-ПП) и съгласуване, при спазване на изискванията на ЗУТ, Наредба № 7 от 22.12.2003 г. за правила и нормативи за устройство на отделните видове територии и устройствени зони и Наредба № 8 от 14.06.2001 г. за обема и съдържанието на устройствените планове.
7. След гореизброените точки 1-6 Кметът да внесе доклад до Общински Съвет – Козлодуй за изпълнението на решенията и последващо одобряване на ПУП – ПП на основание чл. 129, ал. 1 от ЗУТ, във връзка с чл. 21, ал. 7 от ЗОС
8. В изпълнение на чл. 24, ал. 9 от ЗОЗЗ, в 14-дневен срок от влизането в сила на подробния устройствен план – парцеларен план (ПУП – ПП) Общински съвет – Козлодуй, да изпрати на Министъра на земеделието и храните копие от него, придружено влязло в сила Решение на ОбС и регистър на засегнатите имоти, за издаване на удостоверение за служебно отразяване на промяната на предназначението на земеделската земя и съответните изменения на кадастрална карта и кадастрални регистри на с. Хърлец, общ. Козлодуй, обл. Враца.
9. Възлага на кмета на община Козлодуй, въз основа на влезлия в сила ПУП-ПП за обектите на трасето по изготвения идеен проект на път за безопасно транспортиране на тежки товари между одобрената Площадка № 2 за изграждане на ядрена централа от страна на „АЕЦ Козлодуй – Нови мощности“ ЕАД и инфраструктурата на АЕЦ „Козлодуй“ от изход на пристанище до Площадка № 2 и път за връзка между Площадка № 2 да възложи инвестиционното им проектиране в съответствие с изисквания на ЗУТ, Наредба № 4 от 21 май 2001 г. за обхвата на инвестиционните проекти, наредбите по чл. 36 от Закона за пътищата, както и да

извърши необходимите за тяхното съгласуване и одобряване на реда на ЗУТ действия.

10. Възлага на кмета на община Козлодуй, след влизане в сила на ПУП-ПП за път за безопасно транспортиране на тежки товари между одобрената Площадка № 2 за изграждане на ядрена централа от страна на „АЕЦ Козлодуй – Нови мощности“ ЕАД и инфраструктурата на АЕЦ „Козлодуй“ от изход на пристанище до Площадка № 2 и път за връзка между Площадка № 2 и републиканската/общинската пътна мрежа, на основание чл. 8, ал. 9, т. 4 и т. 5, във връзка с § 1, т. 6 от ДР на ЗОС да включи обектите в годишната програма за управление и разпореждане с имоти – общинска собственост и да внесе същата за одобрение от Общински съвет – Козлодуй.
11. Възлага на кмета на община Козлодуй да предприеме действията, необходими за издаване на разрешение за строеж за обектите, въз основа на одобрените инвестиционни проекти за пътищата, в това число всички необходими съгласувания на идейния проект с експлоатационните дружества.
12. На основание чл. 21, ал. 1, т. 8 от ЗМСМА, след влизане в сила на Заповедта/Решението за одобрение на ПУП – ПП и промяна на предназначението на засегнатите имоти, възлага на кмета на община Козлодуй да извърши процедурите по отчуждаване на площта в териториалния обхват на инвестиционното намерение в съответствие с глава трета за Принудително отчуждаване на имоти – частна собственост, за общински нужди от ЗОС.
13. След приключване на отчуждителните процедури, възлага на кмета на община Козлодуй да възложи изграждането на пътищата в ролята на Възложител след сключване на договор за поръчка с „АЕЦ Козлодуй – Нови мощности“ ЕАД в ролята му на инвеститор.
14. На основание чл. 33 от ЗП, във връзка с чл. 60 от ППЗП, дейностите по изграждане (проектиране, отчуждаване и строителство) на пътищата да бъдат финансирани от „АЕЦ Козлодуй – Нови мощности“ ЕАД. Съгласно чл. 40, ал. 1 от Закон за пътищата, във връзка с чл. 42, ал. 3 от ППЗП разходите за оценка на имотите и общата сума на обезщетенията за предвидените отчуждения също да се включат в стойността на обектите.
15. Във връзка с горните решения дава съгласие „АЕЦ Козлодуй – Нови мощности“ ЕАД, ЕИК 202058513 да извърши от името на община Козлодуй и за своя сметка дейностите, необходими за провеждане на процедурите по промяна на предназначението на засегнатите земеделски земи

Приложение:

1. Заявление № 73.00-16/28.02.2025 г.;
2. Регистър на засегнатите имоти;

С уважение,

ЗОРНИЦА СИМЕОНОВА
Заместник-кмет на община
За Кмет на община Козлодуй
Съгласно Заповед № 254/24.04.2025 г

Съгласувано с:
Ивалина Петрова-Драганова – юрисконсулт

Изготвил:
арх. Светломир Колев - главен архитект на община Козлодуй

Св. Колев; Л. Димитрова с предложение до ОбС за вземане на приложение решение. 27.02.25г.

Gmail

Община Козлодуй <obshtina.kozloduy@gmail.com>

ОБЩИНА КОЗЛОДУЙ
п.к. 3320 КОЗЛОДУЙ
Регистрационен индекс и дата
75.00-16/28.02.2025г.

Заявление за инвестиционно намерение

1 съобщение

NewBuild <newbuild@npp-nb.bg> 27 февруари 2025 г. в 15:38
До: Община Козлодуй <obshtina.kozloduy@gmail.com>

Здравейте,
Приложено изпращам заявление с наш изходящ № ИЗХ-155/27.02.2025 г. във връзка с инвестиционно намерение, както и приложение съгласно текста на заявлението.

Моля за Ваш входящ номер!

С уважение,
--
ИЗПЪЛНИТЕЛЕН ДИРЕКТОР
„АЕЦ КОЗЛОДУЙ- НОВИ МОЩНОСТИ" ЕАД
тел: +359 973 7 21 04
факс:+359 973 7 24 22
--
CHIEF EXECUTIVE OFFICER
'KOZLODUY NPP – NEW BUILD' PLC
tel: +359 973 7 21 04
fax: +359 973 7 24 22

2 прикачени файла

Заявление за инвестиционно намерение до Община Козлодуй.pdf
231K

Приложения.zip
9652K

Galina Mladenova/28.02.2025

„АЕЦ КОЗЛОДУЙ – НОВИ МОЩНОСТИ" ЕАД

3320, гр. Козлодуй, ул. „Панайот Хитов" №1А, +359 973 7 2104, e-mail: newbuild@npp-nb.bg

ДО
Общински съвет - гр. Козлодуй
гр. Козлодуй, п.к. 1303, ул. "Христо Ботев" № 13

ЧРЕЗ
Г-ЖА МАРИНЕЛА НИКОЛОВА
Кмет на гр. Козлодуй

Заявление за инвестиционно намерение

от

„АЕЦ Козлодуй – Нови мощности" ЕАД

„АЕЦ Козлодуй – Нови мощности" ЕАД („Дружеството") е проектно дружество, създадено в изпълнение на взетото на 11 април 2012 г. решение на Министерския съвет по т. 28 от Протокол №14/11.04.2012 г., с което е дадено принципно съгласие по чл. 45, ал. 1 от Закона за безопасно използване на ядрената енергия (ЗБИЯЕ) да се предприемат действия, необходими за изграждане на нови ядрени мощности в АЕЦ „Козлодуй".

След проведен регулаторен преглед на нормативно изискуемата документация, подготвена от Дружеството, Председателят на Агенцията за ядрено регулиране (АЯР) издаде Заповед №АА-04-30/21.02.2020 г., с която одобри избраната от „АЕЦ Козлодуй – Нови мощности" ЕАД площадка за разполагане на ядрено съоръжение – ядрена централа. Следващите лицензионни етапи, регламентирани от ЗБИЯЕ, включват проектиране, строителство и въвеждане в експлоатация на ядрената централа.

С оглед значението на ядрената енергетика като стратегически отрасъл в Република България, беше взето решение от 49-ото Народно събрание от 18.12.2023 г. (Обн. - ДВ, бр. 105 от 19.12.2023 г.) за предприемане на действия по изграждането на 7-и и 8-и блок на Площадка № 2 на АЕЦ „Козлодуй" ЕАД с технология AP1000, както и приет ускорен график за изграждане на нова ядрена мощност.

На 20.08.2024 г. от 50-то Народно събрание и обнародван в Държавен вестник Закон за допълнение на Закона за безопасно използване на ядрената енергия (ЗДЗБИЯЕ). Законопроектът предвижда допълнение на разпоредбата на чл. 45 от ЗБИЯЕ с нова ал. 5, която

гласи, че ядрените централи, както и одобрените по реда на чл. 33 от същия закон площадки за изграждането им са обекти с национално значение и национални обекти.

През месец ноември „АЕЦ Козлодуй - Нови мощности" ЕАД подписа с „Уестингхаус - ЕЙЧ ДИ И СИ" ДЗЗД договор за инженеринг, като във връзка с изпълнението на задълженията по него възникнаха въпроси относно начина, по който следва да бъдат осигурени транспортните връзки, които ще обслужват Площадка № 2.

За реализиране на проекта и бъдещата експлоатация на новите ядрени мощности е необходимо до Площадката №2 да бъдат транспортирани огромни по мащаб и обем оборудване, съоръжения, строителни материали, спомагателна техника и др. Допълнително, ще е необходимо да се мобилизира голям човешки ресурс, при изпълнението на обекта. Оценката на съществуващата инфраструктура показва, че съществуващите пътища към Площадка №2 не са подходящи за транспорт на тежки товари, както и ежедневното преминаване на голям брой хора и техника, които предстои да бъдат ангажирани по време на строителството. Преминаването през сегашния контролно-пропускателен пункт на АЕЦ „Козлодуй" е практически невъзможно. Поради това се налага изграждане на нова пътна инфраструктура, чрез която да се осигури (1) надеждна връзка от пристанището на АЕЦ "Козлодуй" до Площадка № 2, позволяваща превоз на извънгабаритни и тежки товари, както и (2) автономен достъп на Площадка №2 до общинските и републиканските пътища. Изграждането на тази нова пътна инфраструктура ще ограничи строителния трафик покрай съществуващите съоръжения и ще елиминира прекъсването на достъп до площадката, свързани с поддръжката и експлоатацията, както и дейностите свързани със зареждането с гориво на пети и шести блок. Следва да се отчете и необходимостта от разработване на вътрешен авариен план за новите ядрени мощности, който да обуславя достатъчен брой надеждно обезопасени пътища за евакуация, което поставя под въпрос капацитета на съществуващите пътища.

Също така, изграждането на тези нови пътища ще елиминира възможността от затрудняване на трафика по републиканските и общински пътища в района на АЕЦ „Козлодуй" след започване на процесите по строителство и изграждане, което ще е от полза, както за придвижването на огромния брой служители до и от АЕЦ „Козлодуй", така и за всички жители на община Козлодуй.

От страна на „АЕЦ Козлодуй – Нови Мощности" ЕАД са разработени варианти на трасета за безопасно транспортиране на тежки товари до одобрената Площадка № 2 за изграждане на ядрена централа от страна на „АЕЦ Козлодуй – Нови мощности" ЕАД. Това включва, както трасето за транспортиране на много тежки товари чрез самоходни модулни платформи от

съществуващото пристанище на АЕЦ „Козлодуй" до Площадка №2, така и трасе за транспортна връзка между Площадка № 2 и републиканската/общинската пътна мрежа.

От страна на „АЕЦ Козлодуй – Нови Мощности" ЕАД беше изготвен вариант на идеен проект за транспортна схема за безопасно транспортиране на тежки товари между одобрената Площадка № 2 и инфраструктурата на АЕЦ „Козлодуй".

Прилагаме обяснителна записка от така изработения идеен проект, както и схеми, от които е налице подробна информация за трасето и техническите характеристики на тези пътища. Прилагаме също така и изготвен Регистър на засегнатите имоти.

С оглед това, че тази пътна инфраструктура няма как да бъде изградена самостоятелно от страна на „АЕЦ Козлодуй – Нови Мощности" ЕАД, с настоящото заявяваме нашето желание Общинския съвет на гр. Козлодуй да вземе решение да сключи договор за поръчка с „АЕЦ Козлодуй - Нови мощности" ЕАД, на основание който за наша сметка и от името на Община Козлодуй да проектираме и изпълним така предложените пътища. От страна на „АЕЦ Козлодуй – Нови Мощности" ЕАД ще осъществим за своя сметка и всички необходими процедури свързани с изграждането им, включително и разходите по отчуждителните процедури.

Своевременното изграждане на тази трасета е основна предпоставка за започване на строителството, респективно за спазването на графика за изграждане на нови ядрени мощности, одобрен с решението от 18.12.2023 г. на Народното събрание на Република България.

На разположение сме да предоставим всякаква информация или документи, които са необходими с оглед изпълнение на нашето инвестиционно намерение.

Приложения: съгласно текста

PETYO IVANOV
Digitally signed by PETYO IVANOV
Date: 2025.02.27 15:32:29 +02'00'

С УВАЖЕНИЕ,
ПЕТЬО ИВАНОВ
ИЗПЪЛНИТЕЛЕН ДИРЕКТОР
„АЕЦ Козлодуй – Нови мощности" ЕАД

Възложител	АЕЦ НОВИ МОЩНОСТИ ЕАД КОЗЛОДУЙ
Обект	Вътрешно ведомствено трасе на път за тежки товари от Площадка №2 до пристанището на АЕЦ „Козлодуй“ и път за връзка между Площадка № 2 и републиканската/общинската пътна мрежа
ържание	**Обяснителна записка**
Фаза	**Идеен проект**
Местоположение	Област Враца
Дата	декември 2024 г

СЪДЪРЖАНИЕ

СЪДЪРЖАНИЕ I

1. ОБЩА ИНФОРМАЦИЯ 2

1.1 ОСНОВАНИЕ ЗА ИЗРАБОТВАНЕ НА ПРОЕКТА 2
1.2 ЦЕЛ НА ПРОЕКТА 2

2. СЪЩЕСТВУВАЩО ПОЛОЖЕНИЕ 2

3. ЧАСТ ПЪТНА 2

3.1 ПЪТ ЗА ТЕЖКИ ТОВАРИ ОТ ПЛОЩАДКА №2 ДО ПРИСТАНИЩЕТО НА АЕЦ „КОЗЛОДУЙ" 2
3.1.1 Проектни параметри 2
3.1.2 Ситуация 2
3.1.3 Надлъжен профил 3
3.1.4 Напречен профил 3
3.1.4.1 Габарит път за тежки товари 4
3.1.4.2 Напречни наклони и откоси 4
3.1.5 Оразмеряване на конструкцията на настилката 4
3.1.6 Отводняване 5
3.2 ПЪТ ЗА ВРЪЗКА МЕЖДУ ПЛОЩАДКА № 2 И РЕПУБЛИКАНСКАТА/ОБЩИНСКАТА ПЪТНА МРЕЖА 5
3.2.1 Проектни параметри 6
3.2.2 Ситуация 6
3.2.3 Надлъжен профил 6
3.2.4 Напречен профил 6
3.2.4.1 Габарит път за връзка 7
3.2.4.2 Напречни наклони и откоси 7
3.2.5 Оразмеряване на конструкцията на настилката 7
3.2.6 Отводняване 7
8

1. ОБЩА ИНФОРМАЦИЯ

1.1 ОСНОВАНИЕ ЗА ИЗРАБОТВАНЕ НА ПРОЕКТА

В изпълнение на Решение на Министерски съвет през 2012г. новосъздадена проектна компания „АЕЦ Козлодуй-Нови мощности“ ЕАД стартира предпроектни проучвания за изграждане на нова ядрена мощност от най-ново поколение с мощност около 1 200 MW на площадката на АЕЦ „Козлодуй“ като е разгледана възможността за изграждане и на втори идентичен енергиен блок.

В следствие на извършените предпроектни, инженерни и екологични проучвания, председателят на Агенцията за ядрено регулиране издава Заповед № АА-40-30 за одобряване на Площадка №2 за разполагане на ново ядрено съоръжение – ядрена централа по технологията АР 1000.

Като част от устройственото планиране на Площадка №2 е необходимо изготвяне на схема за транспортен достъп до обекта, както и предвиждане на път за транспортиране на извънгабаритни товари от съществуващото пристанище на АЕЦ „Козлодуй“ до площадката.

1.2 ЦЕЛ НА ПРОЕКТА

Предмет на настоящият проект е изработване на варианти на идеен проект за транспортна схема за безопасно транспортиране на тежки товари между одобрената Площадка № 2 за изграждане на ядрена централа от страна на „АЕЦ Козлодуй – Нови мощности“ ЕАД („Площадка“ №2) и инфраструктурата на АЕЦ „Козлодуй“ („Идеен проект“). Това включва трасе за транспортиране на много тежки товари чрез самоходни модулни платформи от съществуващото пристанище на АЕЦ „Козлодуй“ до площадка №2, както и трасе за транспортна връзка между Площадка № 2 и републиканската/общинската пътна мрежа

2. СЪЩЕСТВУВАЩО ПОЛОЖЕНИЕ

Имотите, през които е предвидено да се развие трасето на специализираният път за транспорт на тежки товари, са земеделски от категория 4 с НТП - ниви. В обхвата на разработката попадат стълбове на въздушни електропроводи средно и високо напрежение.

3. ЧАСТ ПЪТНА

3.1 ПЪТ ЗА ТЕЖКИ ТОВАРИ ОТ ПЛОЩАДКА №2 ДО ПРИСТАНИЩЕТО НА АЕЦ „КОЗЛОДУЙ“

3.1.1 ПРОЕКТНИ ПАРАМЕТРИ

проектна скорост Vnp	30 км/ч
габарит	Г10,5 м
минимален радиус на хоризонтална крива	200 (80) м
минимален надлъжен наклон	0.3%
максимален надлъжен наклон	2.0%
минимален радиус на вдлъбната вертикална крива	5000 м
минимален радиус на изпъкнала вертикална крива	2500 м
напречен наклон в права	1.5%
максимален напречен наклон в крива	1.5%
минимален напречен наклон в крива	-1.5%
категория на движението	„много тежко"

3.1.2 Ситуация

Трасето на специализираният път за тежки товари започва от изхода на пристанището, като в участък 1 от км 0+000 до км 0+695 съвпада с трасето на съществуващия ведомствен път с Г10,50.

В следващия участък 2 от 0+695 до 2+720 трасето се отклонява от съществуващия път в близост до началото на входния канал на ВЕЦ Козлодуй, минава в южна посока покрай ВП „Хърлец" от източната му страна. Завива в западна посока и пресича ВП „Хърлец" (110kV) между стълбове 33 и 34, ВП „Неутрон" (220kV) между стълбове 25 и 26, ВП „Атом" (220kV) между стълбове 23 и 24 и ВП „Елба" (20kV). След това продължава в югозападна посока в непосредствена близост до охранителния път до оградата на периметровата зона на АЕЦ Козлодуй. При км 2+500 се отделя от охранителния път и преминава южно от стълб №191 на ВП „Искър" (400kV), пресичайки го между стълбове 191 и 192.

В участък 3 от 2+720 до 5+380 трасето пресича последователно ВП „Атом" (220kV) между стълбове 15 и 16, „Неутрон" (220kV) между стълбове 16 и 17, „Бреница" (220kV) между стълбове 195 и 196 и „Борован" (220kV) между стълбове 191 и 192, ВП „Елба" 20 kV, ВП „Дунав" (110kV) между стълбове 19 и 20, ВП „Ракета" (110kV) между стълбове 26 и 27. При км 3+985 пресича общинския път (ПИ 77548.80.197), южно от КПП на АЕЦ „Козлодуй", образувайки 4-клонно кръстовище. От тази точка продължава в западна посока от южната страна на ВП „Елба" 20 kV. При км 4+802 трасето пресича ВП „Елба" 20 kV и продължава успоредно на охранителния път, южно от оградата на периметровата зона.

В последния участък 4 от 5+380 до км 6+151,76 продължава успоредно на охранителния път и завършва при ПИ 77548.86.36, в рамките на одобрената граница на Площадка №2.

Ситуацията в участък 1 е решена спрямо съществуващото трасе на ведомствения път. В този участък се предвижда рехабилитация на настилката и преоформяне на напречните наклони в съответствия с изискванията за преминаване на самоходната платформа. Решено е с три броя циркулярни хоризонтални криви без преходни криви, като най-малкият радиус е при км 0+200 - 80 m. За тази крива е предвидено уширение на вътрешния ръб на настилката с 1.50 m с оглед гарантиране на безпрепятственото преминаване на самоходната платформа.

Ситуацията в останалите три участъка е решена с 14 хоризонтални криви без преходни криви предвид ниската проектна скорост. Минималният радиус е 200 м.

3.1.3 Надлъжен профил

Проектираната нивелета е съобразена със специфичните изисквания за превоз на тежки товари със самоходна платформа, предоставени от Възложителя. Максималният надлъжен наклон е 2.00%, което предопределя и необходимостта от участъци със сравнително високи насипи – 6,70 м, въпреки на практика равнинния терен.

Нивелетата на трасето е водена в оста на платното за движение като е водена в близост до теренната линия, с изключение на участъците преди и след изкачването до кръстовището с общинския път поради изисквания малък надлъжен наклон.

3.1.4 НАПРЕЧЕН ПРОФИЛ

3.1.4.1 ГАБАРИТ ПЪТ ЗА ТЕЖКИ ТОВАРИ

Габаритът на пътя за тежки товари е Г10.5, което отговаря на специфичните изисквания за превоз на тежки товари със самоходна платформа за минимум 10 м ширина на пътя в права.

платно за движение	7.5 м (2 x 3.50 м)
водещи ивици	2 x 0.25 м
банкети	2 x 1.50 м

Преминаването на платформата е симулирано в специализиран софтуер за изследване на траектории за движение на превозни средства. Предвидените радиуси на хоризонталните криви от 200 м позволяват преминаване на платформата без необходимост от уширение на настилката. Уширение е необходимо единствено при кривата от 80 м при участъка за рехабилитация в началото на трасето.

3.1.4.2 НАПРЕЧНИ НАКЛОНИ И ОТКОСИ

Напречните наклони на платното за движение са както следва:

- На настилката – двустранен 1.50% в права и крива с оглед спазване на изискването за максимален напречен наклон при преминаване на платформата за тежки товари от 1.00% и осигуряване на адекватно отводняване на настилката
- На банкетите – 4%
- На земното легло – двустранен 4%
- Откоси
  - Насипи – 1:1.75
  - Изкопи – 1:1.75

Предвидено е изземане на хумуса под пътното. С оглед предпазване на пътните откоси от ерозия е предвидено охумусяването им с пласт хумус с дебелина 15 см и затревяването им.

За заздравяване на банкетите се предвижда направата им с нефракциониран скален материал и 10 см скален материал с подбрана зърнометрия отгоре.

Разработени са съответните типови напречни профили в зависимост от нивелетата и прилежащия терен.

3.1.5 Оразмеряване на конструкцията на настилката

Предвид извънгабаритното натоварване от преминаването на платформата за тежки товари е извършено приравняване на натоварването към осово натоварване 11.5 т/ос (Прил. №2).

Поради липса на изходни данни за прогнозното натоварване на проектната отсечка и необходимото високо ниво на надеждност на пътя (обслужва национален стратегически обект) е възприето оразмеряване на настилката за категория на движението „много тежко“.

Оразмеряването на настилката е извършено за максимално допустимо осово натоварване 11.5 т/ос и оразмерителен период 20 г.

При оразмеряване на настилката е използвано „Ръководство за оразмеряване на асфалтови настилки“, ЦЛПМ, 2003г.

С оглед гарантиране на експлоатационната годност на пътя са спазвани ТС 2014г. на АПИ, горната част от короната на насипа (зона А) ще бъде изградена от материали А-1. Приемаме оразмерителен модул на земната основа – 30 MPa.

		$E_{e1} = E_н = 270$ MPa
h_1=4 cm	Асфалтова смес за износващ пласт на покритието В1 E_1=1200 MPa	$E_{e2} = 244$ MPa
h_2=4 cm	Асфалтова смес за долен пласт на покритието АС 16 бин. /50-70/ E_2=1000 MPa	$E_{e3} = 218$ MPa
h_3=12 cm	Асфалтова смес за основен пласт тип Ао E_3=800 MPa	$E_{e4} = 168$ MPa
h_4=50 cm	Основен пласт от трошен камък с подбрана зърнометрия E_4=350 MPa	$E_o > 30$ MPa

Изчисленията към оразмеряването са в Прил. №1.

3.1.6 Отводняване

При насипи повърхностните води от настилката, чрез надлъжен и напречен наклон, се довеждат посредством откоса на пътното тяло до прилежащия терен или окопа в участък 3. При високи насипи бордюри не са предвидени, за да се осигури повърхност без чупки при преминаване на платформата за тежки товари.

В участък 3 се предвижда окоп до лявата пета на насипа за отвеждане на водите от прилежащия терен и ненавлизането им в насипното тяло. Навсякъде окопите са облицовани с бетонови корита върху пясъчна възглавница.

Провеждането на прилежащите води през пътното тяло се осъществява чрез тръбни водостоци.

№ по ред	Километраж	Вид на водостока
1	2+920	тръбен водосток ф100
2	3+415	тръбен водосток ф100

3	4+635	тръбен водосток ф100
4	5+040	тръбен водосток ф100

3.2 ПЪТ ЗА ВРЪЗКА МЕЖДУ ПЛОЩАДКА № 2 И РЕПУБЛИКАНСКАТА/ОБЩИНСКАТА ПЪТНА МРЕЖА

3.2.1 Проектни параметри

проектна скорост Vnp	60 км/ч
габарит	Г10,5 м
минимален радиус на хоризонтална крива	200 м
минимален надлъжен наклон	0.7%
максимален надлъжен наклон	5.0%
минимален радиус на вдлъбната вертикална крива	2000 м
минимален радиус на изпъкнала вертикална крива	2400 м
напречен наклон в права	2.5%
максимален напречен наклон в крива	5.0%
категория на движението	„много тежко"

3.2.2 Ситуация

Трасето на пътя за достъп до Площадка №2 започва от югоизточния ъгъл на границата на площадката, в близост до асфалтовия път към Площадка №1 на АЕЦ „Козлодуй". Трасето следва общински имоти за селскостопански път 77548.87.201 и 77548.87.207. Преминава в южната част на ПИ 77548.89.1 и зауства в съществуващия асфалтов общински път – ПИ 77548.89.197.

Ситуацията в останалите три участъка е решена с 5 хоризонтални криви с преходни криви. Минималният радиус е 200 м. При заустването към общинския път трасето завършва с крива 80 м.

Предвидените прави участъци са проектирани така, че да се осигурява необходимата плавност и хомогенност на трасето.

3.2.3 Надлъжен профил

Проектираната нивелета е съобразена с изискванията за основните технически параметри за проектиране на нивелета, съответстващи на зададената проектна скорост при максимално съобразяване с околния терен. Надлъжните наклони не превишават предвидените в Наредба № РД-02-20-2 от 28.08.2018 г. за проектиране на пътища. Съблюдавани са изискванията на нормативната база за съчетание на елементите в ситуация и надлъжен профил.

Нивелетата на трасето е водена в оста на платното за движение, в близост до теренната линия.

3.2.4 НАПРЕЧЕН ПРОФИЛ

3.2.4.1 ГАБАРИТ ПЪТ ЗА ВРЪЗКА

Габаритът на пътя връзка е Г10.5, съобразен с очаквания от Възложителя голям обем тежкотоварен трафик по време на строителството на новите ядрени мощности.

платно за движение	7.5 м (2 x 3.50 м)
водещи ивици	2 x 0.25 м
банкети	2 x 1.50 м

3.2.4.2 НАПРЕЧНИ НАКЛОНИ И ОТКОСИ

Напречните наклони на платното за движение са както следва:

- На настилката
  - В прав участък - двустранен 2.50%
  - В крива – едностранен, в зависимост от радиуса при Vпр = 80 км/ч
- На банкетите – 6%
- На земното легло – двустранен 4%
- Откоси
  - Насипи – 1:1.75
  - Изкопи – 1:1.75

Предвидено е изземане на хумуса под пътното. С оглед предпазване на пътните откоси от ерозия е предвидено охумусяването им с пласт хумус с дебелина 15 см и затревяването им.

За заздравяване на банкетите се предвижда направата им с нефракциониран скален материал и 10 см скален материал с подбрана зърнометрия отгоре.

Разработени са съответните типови напречни профили в зависимост от нивелетата и прилежащия терен.

3.2.5 ОРАЗМЕРЯВАНЕ НА КОНСТРУКЦИЯТА НА НАСТИЛКАТА

Поради липса на изходни данни за прогнозното натоварване на проектната отсечка и необходимото високо ниво на надеждност на пътя (обслужва национален стратегически обект) е възприето оразмеряване на настилката за категория на движението „много тежко".

Оразмеряването на настилката е извършено за максимално допустимо осово натоварване 11.5 т/ос и оразмерителен период 20 г.

При оразмеряване на настилката е използвано „Ръководство за оразмеряване на асфалтови настилки", ЦЛПМ, 2003г.

С оглед гарантиране на експлоатационната годност на пътя са спазвани ТС 2014г. на АПИ, горната част от короната на насипа (зона А) ще бъде изградена от материали А-1. Приемаме оразмерителен модул на земната основа – 30 MPa.

$E_{e1} = E_н = 270$ MPa

h_1=4 cm	Асфалтова смес за износващ пласт на покритието B1	E_1=1200 MPa E_{e2} = 244 MPa
h_2=4 cm	Асфалтова смес за долен пласт на покритието АС 16 бин. /50-70/	E_2=1000 MPa E_{e3} = 218 MPa
h_3=12 cm	Асфалтова смес за основен пласт тип Ао	E_3=800 MPa E_{e4} = 168 MPa
h_4=50 cm	Основен пласт от трошен камък с подбрана зърнометрия	E_4=350 MPa E_o > 30 MPa

Изчисленията към оразмеряването са в Прил. №1.

3.2.6 Отводняване

При насипи повърхностните води от настилката, чрез надлъжен и напречен наклон, се довеждат посредством откоса на пътното тяло до прилежащия терен от лявата страна или до окопа от дясната страна на трасето.

Предвиден е окоп от дясната страна на трасето с оглед на събиране и отвеждане на теренните води и ненавлизането им в пътното тяло.

Провеждането на прилежащите води през пътното тяло се осъществява чрез тръбни водостоци.

№ по ред	Километраж	Вид на водостока
1	0+160	тръбен водосток ф100
2	1+630	тръбен водосток ф100
3	2+690	тръбен водосток ф50

РЕГИСТЪР НА ЗАСЕГНАТИТЕ ИМОТИ

с.ХЪРЛЕЦ, ЕКАТТЕ 77548, община КОЗЛОДУЙ, област ВРАЦА

Обект: Вътрешно ведомствено трасе на път за тежки товари от Площадка №2 до пристанището на АЕЦ „Козлодуй“ и път за връзка между Площадка № 2 и републиканската/общинската пътна мрежа

Подобект: Път за тежки товари

Имот №	Трайно предназначение	НТП на имота	Кат.	Местност	Площ на имота в дка	Засегната площ в дка	Вид собственост	Име на собственик име презиме и фамилия / име юрид. лице	Стар номер
61.1	Селско стопанство	НИВИ /ОРНА ЗЕМЯ/	IV	ГРИНДУЛ ЧОК	191.261	12.968	Обществени организации	31930А СОУ"ХРИСТО БОТЕВ" 31930А СОУ"ХРИСТО БОТЕВ"	061001
61.203	Селско стопанство	ПОЛСКИ ПЪТИЩА			1.667	0.078	Общинска публична	32709 ОБЩИНА КОЗЛОДУЙ	000203
62.1	Селско стопанство	НИВИ /ОРНА ЗЕМЯ/	IV	ЧЕРНИ ГРЕД	71.690	4.605	Обществени организации	000182873 УЧИЛИЩЕ"ВАСИЛ Е.АПРИЛОВ"	062001
62.3	Селско стопанство	НИВИ /ОРНА ЗЕМЯ/	IV	ЧЕРНИ ГРЕД	14.003	0.701	Обществени организации	203942591 "АСЕТС МЕНИДЖМЪНТ" ЕАД	062003
62.56	Селско стопанство	НИВИ /ОРНА ЗЕМЯ/	IV	ЧЕРНИ ГРЕД	8.188	0.935	Частна	6012162225 ДРАГОМИР БАЛДЖИЕВ	062056
62.57	Селско стопанство	НИВИ /ОРНА ЗЕМЯ/	IV	ЧЕРНИ ГРЕД	8.190	1.339	Частна	7903086240 ДИМИТЪР ПОПОВ	062057
62.669	Транспорт (ЖП,Държ.Път.Мрежа)	Електропроводи и съоръжения към тях			0.100	0.000	Държавна частна	32703 КОМИТЕТ ПО ЕНЕРГЕТИКА	000669
62.972	Селско стопанство	ПОЛСКИ ПЪТИЩА			4.930	0.097	Общинска публична	32709 ОБЩИНА КОЗЛОДУЙ	000972
63.1	Селско стопанство	НИВИ /ОРНА ЗЕМЯ/	IV	МИНЧУНА ЧЕРНИ ГРЕД	105.779	0.406	Обществени организации	31992А УЧИЛИЩЕ"ВАСИЛ Е.АПРИЛОВ"	063001
63.137	Повърхностни води	Напоителни канали			6.599	0.000	Държавна частна	32706 МЗГ-ХМС	000137
63.973	Селско стопанство	ПОЛСКИ ПЪТИЩА			2.156	0.080	Общинска публична	32709 ОБЩИНА КОЗЛОДУЙ	000973

Імот №	Трайно предназначение	НТП на имота	Кат.	Местност	Площ на имота в дка	Засегната площ в дка	Вид собственост	Име на собственик име презиме и фамилия / име юрид. лице	Стар номер
63.974	Селско стопанство	ПОЛСКИ ПЪТИЩА			2.492	0.108	Общинска публична	32709 ОБЩИНА КОЗЛОДУЙ	000974
76.1	Селско стопанство	НИВИ /ОРНА ЗЕМЯ/	IV	КРАЙ БЛАТОТО	259.423	0.000	Държавна частна	31207А ДЪРЖАВЕН ПОЗЕМЛЕН ФОНД	076001
76.178	Селско стопанство	ПОЛСКИ ПЪТИЩА			4.333	0.384	Общинска публична	32709 ОБЩИНА КОЗЛОДУЙ	000178
76.180	Селско стопанство	НАХОДИЩА НА ПРЕСНИ ПОДЗЕМНИ ВОДИ		КРАЙ БЛАТОТО	1.486	0.354	Обществени организации	130523356 "ЗАВОД ЗА ХАРТИЯ" АД	000180
76.253	Транспорт (ЖП,Държ.Път.Мрежа)	Електропроводи и съоръжения към тях			0.100	0.000	Държавна частна	32703 КОМИТЕТ ПО ЕНЕРГЕТИКА	000253
77.1	Селско стопанство	НИВИ /ОРНА ЗЕМЯ/	V	ВАЛЯТА	1.500	0.300	Частна	8805071567 КРАСИМИР МИЛКОВ	077001
77.2	Селско стопанство	НИВИ /ОРНА ЗЕМЯ/	IV	ВАЛЯТА	1.500	0.121	Частна	8512081531 ТЕОДОРА ТРИФОНОВА	077002
77.189	Селско стопанство	ПОЛСКИ ПЪТИЩА			8.190	0.260	Общинска публична	32709 ОБЩИНА КОЗЛОДУЙ	000189
77.194	Селско стопанство	ПОЛСКИ ПЪТИЩА			3.987	0.374	Общинска публична	32709 ОБЩИНА КОЗЛОДУЙ	000194
78.7	Селско стопанство	НИВИ /ОРНА ЗЕМЯ/	IV	ВАЛЯТА	4.082	1.322	Частна	30192А н-ци на ГЕОРГИ ПЛЕШОЕВ	078007
78.8	Селско стопанство	НИВИ /ОРНА ЗЕМЯ/	IV	ВАЛЯТА	5.001	0.432	Частна	1406211901 ДОБРИ ПАТЕРОВ	078008
78.53	Селско стопанство	НИВИ /ОРНА ЗЕМЯ/	IV	ВАЛЯТА	10.341	3.999	Частна	4612196835 ОЛГА РАМЧЕВА	078053
78.54	Селско стопанство	НИВИ /ОРНА ЗЕМЯ/	IV	ВАЛЯТА	12.162	1.312	Частна	2110021965 н-ци на ЙОРДАН САРАЧИНОВ	078054
78.62	Селско стопанство	НИВИ /ОРНА ЗЕМЯ/	IV	ВАЛЯТА	5.472	2.336	Частна	6011241926 СИМЕОН СИМЕОНОВ	078062
78.63	Селско стопанство	НИВИ /ОРНА ЗЕМЯ/	IV	ВАЛЯТА	8.002	0.365	Частна	4010101910 ЛИЛИЯ КАСАПОВА 4010101910 ЛИЛИЯ КАСАПОВА	078063

Імот №	Трайно предназначение	НТП на имота	Кат.	Местност	Площ на имота в дка	Засегната площ в дка	Вид собственост	Име на собственик име презиме и фамилия / име юрид. лице	Стар номер
80.1	Селско стопанство	НИВИ /ОРНА ЗЕМЯ/	IV	ВАЛЯТА	10.675	0.114	Частна	6012074016 ГАЛИНА Г ГЕОРГИЕВА	080001
80.2	Селско стопанство	НИВИ /ОРНА ЗЕМЯ/	IV	ВАЛЯТА	3.998	1.984	Обществени организации	111560777 "ЗЛАТИЯ АГРО"ЕООД	080002
80.5	Селско стопанство	НИВИ /ОРНА ЗЕМЯ/	IV	ВАЛЯТА	3.997	1.252	Обществени организации	203942591 "АСЕТС МЕНИДЖМЪНТ" ЕАД	080005
80.197	Селско стопанство	Местни пътища			7.490	0.448	Общинска публична	32709 ОБЩИНА КОЗЛОДУЙ	000197
81.1	Селско стопанство	НИВИ /ОРНА ЗЕМЯ/	VI	КОСТАТА	4.401	1.254	Частна	8908181495 ГАБРИЕЛА МИЛКОВА	081001
81.2	Селско стопанство	НИВИ /ОРНА ЗЕМЯ/	IV	КОСТАТА	4.402	1.094	Частна	7701131889 РАДОСТИН ВЪРБАНОВ	081002
81.3	Селско стопанство	НИВИ /ОРНА ЗЕМЯ/	IV	КОСТАТА	6.901	1.235	Частна	1910112002 ОПРО Г СТАВАРОВ	081003
81.4	Селско стопанство	НИВИ /ОРНА ЗЕМЯ/	IV	КОСТАТА	6.201	0.775	Частна	3608201903 СИМЕОН Г СТАВАРОВ	081004
81.5	Селско стопанство	НИВИ /ОРНА ЗЕМЯ/	IV	КОСТАТА	5.501	0.609	Частна	5403011893 СЛАВКА Г МАРИНЧЕВА	081005
81.17	Селско стопанство	НИВИ /ОРНА ЗЕМЯ/	IV	КОСТАТА	3.094	0.980	Обществени организации	131127299 "ГРИНБЪРГ" ООД	081017
81.18	Селско стопанство	НИВИ /ОРНА ЗЕМЯ/	IV	КОСТАТА	2.994	0.649	Частна	8104156520 МАРТИН С САРАЧИНОВ	081018
81.19	Селско стопанство	НИВИ /ОРНА ЗЕМЯ/	IV	КОСТАТА	3.494	0.588	Частна	6011241926 СИМЕОН Г СИМЕОНОВ	081019
81.20	Селско стопанство	НИВИ /ОРНА ЗЕМЯ/	IV	КОСТАТА	3.094	0.428	Частна	8805071567 КРАСИМИР Г МИЛКОВ	081020
81.21	Селско стопанство	НИВИ /ОРНА ЗЕМЯ/	IV	КОСТАТА	7.595	0.842	Обществени организации	111560777 "ЗЛАТИЯ АГРО"ЕООД	081021
81.42	Селско стопанство	НИВИ /ОРНА ЗЕМЯ/	IV	КОСТАТА	6.094	0.565	Частна	6909031881 ИЛИЯ Г ИЛИЕВ	081042
81.43	Селско стопанство	НИВИ /ОРНА ЗЕМЯ/	IV	КОСТАТА	4.295	0.329	Частна	6601261892 ЛИДИЯ Г ВЪЛИНА	081043
81.179	Селско стопанство	ПОЛСКИ ПЪТИЩА			1.978	0.065	Общинска публична	32709 ОБЩИНА КОЗЛОДУЙ	000179

Імот №	Трайно предназначение	НТП на имота	Кат.	Местност	Площ на имота в дка	Засегната площ в дка	Вид собственост	Име на собственик име презиме и фамилия / име юрид. лице	Стар номер
83.1	Селско стопанство	НИВИ /ОРНА ЗЕМЯ/	VI	ВАКАРИЯТА	9.300	1.415	Частна	2611131918 АНГЕЛИНА КАМЕНОВА	083001
83.7	Селско стопанство	НИВИ /ОРНА ЗЕМЯ/	IV	ВАКАРИЯТА	21.405	3.471	Обществени организации	175011257 "СЕРЕС" ЕАД	083007
83.201	Селско стопанство	ПОЛСКИ ПЪТИЩА			1.453	0.016	Общинска публична	32709 ОБЩИНА КОЗЛОДУЙ	000201
83.991	Селско стопанство	ПОЛСКИ ПЪТИЩА			2.899	0.152	Общинска публична	32709 ОБЩИНА КОЗЛОДУЙ	000991
84.1	Селско стопанство	НИВИ /ОРНА ЗЕМЯ/	IV	ГРОПАТА	12.003	1.456	Частна	6205106668 ЕМИЛ НЕЧЕВ	084001
84.2	Селско стопанство	НИВИ /ОРНА ЗЕМЯ/	VI	ГРОПАТА	6.852	0.744	Частна	32013А н-ци на ВЪЛКО РУСОВ	084002
84.5	Селско стопанство	НИВИ /ОРНА ЗЕМЯ/	VI	ГРОПАТА	14.353	1.005	Обществени организации	111565621 "АГРО ИНВЕСТ ИНЖЕНЕРИНГ" АД	084005
84.9	Селско стопанство	НИВИ /ОРНА ЗЕМЯ/	VI	ГРОПАТА	3.153	0.406	Частна	3202161901 СПАС ШАРОВ	084009
84.22	Селско стопанство	НИВИ /ОРНА ЗЕМЯ/	VI	ГРОПАТА	10.302	0.785	Частна	6111111905 КРАСИМИР ТОЛЧЕВ	084022
84.23	Селско стопанство	НИВИ /ОРНА ЗЕМЯ/	VI	ГРОПАТА	7.602	0.630	Частна	6412291910 МАРИЯНА ГРЪНЧАРОВА	084023
84.536	Селско стопанство	Местни пътища			0.316	0.058	Общинска публична	32709 ОБЩИНА КОЗЛОДУЙ	000536
85.1	Селско стопанство	НИВИ /ОРНА ЗЕМЯ/	IV	ГРОПАТА	9.098	1.125	Частна	2309041880 ДИМИТЪР ЦЕКОВ	085001
85.2	Селско стопанство	НИВИ /ОРНА ЗЕМЯ/	IV	ГРОПАТА	9.404	1.484	Частна	3009091861 МАРИН МИТРИКОВ	085002
85.3	Селско стопанство	НИВИ /ОРНА ЗЕМЯ/	IV	ГРОПАТА	7.017	1.183	Обществени организации	175011257 "СЕРЕС" ЕАД	085003
85.13	Селско стопанство	НИВИ /ОРНА ЗЕМЯ/	IV	ГРОПАТА	3.497	0.587	Частна	4309021872 МАРИЯ РУСЕВА	085013
85.14	Селско стопанство	НИВИ /ОРНА ЗЕМЯ/	IV	ГРОПАТА	3.501	0.676	Обществени организации	175011257 "СЕРЕС" ЕАД	085014
85.15	Селско стопанство	НИВИ /ОРНА ЗЕМЯ/	IV	ГРОПАТА	3.505	0.726	Частна	8805071567 КРАСИМИР МИЛКОВ	085015

Имот №	Трайно предназначение	НТП на имота	Кат.	Местност	Площ на имота в дка	Засегната площ в дка	Вид собственост	Име на собственик име презиме и фамилия / име юрид. лице	Стар номер
85.16	Селско стопанство	НИВИ /ОРНА ЗЕМЯ/	IV	ГРОПАТА	4.393	0.897	Частна	5903103215 РУМЯНА ' БЛАГОЕВА	085016
85.17	Селско стопанство	НИВИ /ОРНА ЗЕМЯ/	IV	ГРОПАТА	2.500	0.502	Частна	3601181894 ЙОРДАНКА ДУМБАРОВА	085017
85.166	Селско стопанство	ПОЛСКИ ПЪТИЩА			1.723	0.071	Общинска публична	32709 ОБЩИНА КОЗЛОДУЙ	000166
86.36	Селско стопанство	НИВИ /ОРНА ЗЕМЯ/	IV	ГРОПАТА	43.119	2.560	Обществени организации	111565621 "АГРО ИНВЕСТ ИНЖЕНЕРИНГ" АД	086036
86.653	Селско стопанство	ПОЛСКИ ПЪТИЩА			2.534	0.066	Общинска публична	32709 ОБЩИНА КОЗЛОДУЙ	000653
181.1	Селско стопанство	НИВИ /ОРНА ЗЕМЯ/	IV	КВ.7	4.804	3.668	Частна	5902171880 ЛЮДМИЛ ДИМИТРОВ	181001
181.202	Селско стопанство	ПАСИЩА, МЕРИ	IV	ВАЛЯТА	3.797	1.499	Общинска публична	000193250 ОБЩИНА КОЗЛОДУЙ	000202
189.218	Населени места	Производство на електроенергия			3712.449	0.000	Държавна частна	106513772 "АЕЦ КОЗЛОДУЙ" ЕАД 106513772 "АЕЦ КОЗЛОДУЙ" ЕАД	000218
189.250	Селско стопанство	ПАСИЩА, МЕРИ	IV	ДУНАВА	7.023	1.708	Общинска публична	000193250 ОБЩИНА КОЗЛОДУЙ	000250
501.3	Селско стопанство	Лозови насаждения /нетерасирани/	V	XI ЛОЗЯТА	3.703	1.307	Частна	5812261945 ПАРАСКЕВ ! САРАЧИНОВ 5812261945 ПАРАСКЕВ ! САРАЧИНОВ	501003
501.4	Селско стопанство	Лозови насаждения /нетерасирани/	V	XI ЛОЗЯТА	1.983	1.564	Частна	6710303084 СВЕТЛОЗАР ! ДИЧЕВСКИ	501004
501.5	Селско стопанство	Лозови насаждения /нетерасирани/	V	XI ЛОЗЯТА	0.989	0.387	Частна	3601011922 ДИМИТЪР НИЦОВ	501005
501.6	Селско стопанство	Лозови насаждения /нетерасирани/	V	XI ЛОЗЯТА	0.613	0.004	Частна	4210242027 СИМЕОН ВЪРГАНОВ	501006
501.34	Селско стопанство	ПАСИЩА, МЕРИ	V	XI ЛОЗЯТА	3.404	1.181	Общинска публична	000193250 ОБЩИНА КОЗЛОДУЙ	501034
501.58	Селско стопанство	ПАСИЩА, МЕРИ	V	XI ЛОЗЯТА	1.292	0.255	Общинска публична	000193250 ОБЩИНА КОЗЛОДУЙ	501058

Імот №	Трайно предназначение	НТП на имота	Кат.	Местност	Площ на имота в дка	Засегната площ в дка	Вид собственост	Име на собственик име презиме и фамилия / име юрид. лице	Стар номер
501.350	Селско стопанство	Лозови насаждения /нетерасирани/	V	XI ЛОЗЯТА	1.060	0.046	Частна	2201291920 СТАНКО ПЕТРИКОВ	501350
501.352	Селско стопанство	НИВИ /ОРНА ЗЕМЯ/	V	XI ЛОЗЯТА	0.733	0.323	Обществени организации	111565621 "АГРО ИНВЕСТ ИНЖЕНЕРИНГ" АД	501352
501.353	Селско стопанство	Лозови насаждения /нетерасирани/	V	XI ЛОЗЯТА	0.761	0.510	Общинска частна	000193250 ОБЩИНА КОЗЛОДУЙ	501353
501.354	Селско стопанство	Лозови насаждения /нетерасирани/	V	XI ЛОЗЯТА	0.981	0.753	Общинска частна	000193250 ОБЩИНА КОЗЛОДУЙ	501354
501.363	Селско стопанство	Лозови насаждения /нетерасирани/	V	XI ЛОЗЯТА	0.298	0.102	Общинска частна	000193250 ОБЩИНА КОЗЛОДУЙ	501363
523.1	Селско стопанство	НИВИ /ОРНА ЗЕМЯ/	V	ЛОЗЯТА - ВАЛЯТА	5.324	0.283	Обществени организации	111560777 "ЗЛАТИЯ АГРО"ЕООД	523001
523.2	Селско стопанство	Лозови насаждения /нетерасирани/	V	XI ЛОЗЯТА	1.112	0.340	Общинска частна	000193250 ОБЩИНА КОЗЛОДУЙ	523002
523.4	Селско стопанство	Лозови насаждения /нетерасирани/	IV	XI ЛОЗЯТА	0.956	0.423	Обществени организации	106617931 "ВАСМАН" ЕООД	523004
523.5	Селско стопанство	Лозови насаждения /нетерасирани/	V	XI ЛОЗЯТА	2.276	1.064	Частна	2602026925 ГЕОРГИ ГЕОРГИЕВ	523005
523.6	Селско стопанство	Лозови насаждения /нетерасирани/	V	XI ЛОЗЯТА	1.942	0.713	Общинска частна	000193250 ОБЩИНА КОЗЛОДУЙ	523006
523.7	Селско стопанство	Лозови насаждения /нетерасирани/	V	XI ЛОЗЯТА	2.710	0.211	Общинска частна	000193250 ОБЩИНА КОЗЛОДУЙ	523007
				Общо:	4766.975	82.443			

Провоспособно лице:

КИИП
КАМАРА НА ИНЖЕНЕРИТЕ В ИНВЕСТИЦИОННОТО ПРОЕКТИРАНЕ
ПЪЛНА ПРОЕКТАНТСКА ПРАВОСПОСОБНОСТ
инж. Николай Тончев
Регистрационен № 10466
Секция: ГПГ
Части на проекта: по удостоверение за ППП
инж. НИКОЛАЙ ВЕСЕЛИНОВ ТОНЧЕВ
Подпис
ВАЖИ С ВАЛИДНО УДОСТОВЕРЕНИЕ ЗА ППП ЗА ТЕКУЩАТА ГОДИНА

РЕГИСТЪР НА ЗАСЕГНАТИТЕ ИМОТИ

с.ХЪРЛЕЦ, ЕКАТТЕ 77548, община КОЗЛОДУЙ, област ВРАЦА

Обект: Вътрешно ведомствено трасе на път за тежки товари от Площадка №2 до пристанището на АЕЦ „Козлодуй" и път за връзка между Площадка № 2 и републиканската/общинската пътна мрежа

Подобект: Път за връзка между площадка №2 до републиканската/общинската пътна мрежа

Имот №	Трайно предназначение	НТП на имота	Кат.	Местност	Площ на имота в дка	Засегната площ в дка	Вид собственост	Име на собственик име презиме и фамилия / име юрид. лице	Стар номер
80.19	Селско стопанство	НИВИ /ОРНА ЗЕМЯ/	IV	ВАЛЯТА	3.998	0.506	Частна	8908181495 ГАБРИЕЛА [redacted] МИЛКОВА	080019
80.20	Селско стопанство	НИВИ /ОРНА ЗЕМЯ/	IV	ВАЛЯТА	3.728	0.385	Частна	7505102109 КРАСИМИР [redacted] КОНСТАНТИНОВ	080020
80.21	Селско стопанство	НИВИ /ОРНА ЗЕМЯ/	IV	ВАЛЯТА	2.938	0.272	Частна	4904281863 ГЕОРГИ [redacted] ГРИГОРОВ	080021
80.22	Селско стопанство	НИВИ /ОРНА ЗЕМЯ/	IV	ВАЛЯТА	2.447	0.210	Частна	6912051965 КАЛОЯН НАУМОВ	080022
80.27	Селско стопанство	НИВИ /ОРНА ЗЕМЯ/	IV	ВАЛЯТА	10.402	0.329	Частна	8805071567 КРАСИМИР [redacted] МИЛКОВ	080027
80.28	Селско стопанство	НИВИ /ОРНА ЗЕМЯ/	IV	ВАЛЯТА	9.001	0.262	Обществени организации	131127299 "ГРИНБЪРГ" ООД	080028
80.29	Селско стопанство	НИВИ /ОРНА ЗЕМЯ/	IV	ВАЛЯТА	8.011	0.222	Обществени организации	111560777 "ЗЛАТИЯ АГРО"ЕООД	080029
80.33	Селско стопанство	НИВИ /ОРНА ЗЕМЯ/	IV	ВАЛЯТА	4.720	0.368	Частна	4806012031 РОСИЦА [redacted] ЙОНЧИКОВА	080033
80.34	Селско стопанство	НИВИ /ОРНА ЗЕМЯ/	IV	ВАЛЯТА	4.721	0.396	Частна	6205106668 ЕМИЛ [redacted] НЕЧЕВ	080034
80.35	Селско стопанство	НИВИ /ОРНА ЗЕМЯ/	IV	ВАЛЯТА	5.021	0.339	Частна	5602131870 ИРА [redacted] МЛАДЕНОВА	080035
81.11	Селско стопанство	НИВИ /ОРНА ЗЕМЯ/	IV	КОСТАТА	3.800	0.003	Частна	4505011868 ПАВЕЛ [redacted] НЕДЕЛКОВ	081011
81.12	Селско стопанство	НИВИ /ОРНА ЗЕМЯ/	IV	КОСТАТА	3.001	0.242	Частна	5202151867 АСЕН [redacted] ДЖУГОВ	081012
81.13	Селско стопанство	НИВИ /ОРНА ЗЕМЯ/	IV	КОСТАТА	3.801	0.394	Обществени организации	175011257 "СЕРЕС" ЕАД	081013

Имот №	Трайно предназначение	НТП на имота	Кат.	Местност	Площ на имота в дка	Засегната площ в дка	Вид собственост	Име на собственик име презиме и фамилия / име юрид. лице	Стар номер
81.14	Селско стопанство	НИВИ /ОРНА ЗЕМЯ/	IV	КОСТАТА	4.100	0.359	Частна	3507251866 ИВАН I СТАВАРОВ	081014
81.15	Селско стопанство	НИВИ /ОРНА ЗЕМЯ/	IV	КОСТАТА	7.870	0.584	Обществени организации	175011257 "СЕРЕС" ЕАД	081015
81.16	Селско стопанство	НИВИ /ОРНА ЗЕМЯ/	IV	КОСТАТА	8.967	0.746	Частна	5210271860 ПЕТКО I БАДЕВ	081016
81.34	Селско стопанство	НИВИ /ОРНА ЗЕМЯ/	IV	КОСТАТА	4.302	0.478	Частна	5611111877 ЕЛЕОНОРА АЛЕКСАНДРОВА	081034
81.35	Селско стопанство	НИВИ /ОРНА ЗЕМЯ/	IV	КОСТАТА	3.900	0.365	Обществени организации	111565621 "АГРО ИНВЕСТ ИНЖЕНЕРИНГ" АД	081035
81.39	Селско стопанство	НИВИ /ОРНА ЗЕМЯ/	IV	КОСТАТА	3.001	0.399	Частна	4911031868 ПАРАСКЕВ I ДОВИЦОВ	081039
83.5	Селско стопанство	НИВИ /ОРНА ЗЕМЯ/	VI	ВАКАРИЯТА	4.395	0.587	Частна	6003151995 НЕЛИ БЕРЧЕВА	083005
83.6	Селско стопанство	НИВИ /ОРНА ЗЕМЯ/	VI	ВАКАРИЯТА	5.001	0.711	Частна	4204171860 н-ци на АНГЕЛ ПАТЕРОВ	083006
83.13	Селско стопанство	НИВИ /ОРНА ЗЕМЯ/	VI	ВАКАРИЯТА	5.501	0.578	Частна	111565621 "АГРО ИНВЕСТ ИНЖЕНЕРИНГ" АД	083013
83.14	Селско стопанство	НИВИ /ОРНА ЗЕМЯ/	VI	ВАКАРИЯТА	4.856	0.514	Обществени организации	816080504 ПТЗК "АУГУСТА"	083014
83.15	Селско стопанство	НИВИ /ОРНА ЗЕМЯ/	VI	ВАКАРИЯТА	4.347	0.528	Частна	2607181919 ВЕСЕЛИНА РУСОВА	083015
83.201	Селско стопанство	ПОЛСКИ ПЪТИЩА			1.453	0.033	Общинска публична	32709 ОБЩИНА КОЗЛОДУЙ	000201
84.7	Селско стопанство	НИВИ /ОРНА ЗЕМЯ/	VI	ГРОПАТА	23.205	1.425	Частна	111565621 "АГРО ИНВЕСТ ИНЖЕНЕРИНГ" АД	084007
84.17	Селско стопанство	НИВИ /ОРНА ЗЕМЯ/	VI	ГРОПАТА	6.001	0.928	Частна	8805071567 КРАСИМИР I МИЛКОВ	084017
84.24	Селско стопанство	НИВИ /ОРНА ЗЕМЯ/	VI	ГРОПАТА	10.002	0.323	Частна	3707231933 ЙОНКА ТОНЧЕВА	084024
84.25	Селско стопанство	НИВИ /ОРНА ЗЕМЯ/	VI	ГРОПАТА	15.335	0.523	Частна	4603141887 ПЕТЪР ПОПОВ	084025

Имот №	Трайно предназначение	НТП на имота	Кат.	Местност	Площ на имота в дка	Засегната площ в дка	Вид собственост	Име на собственик име презиме и фамилия / име юрид. лице	Стар номер
85.10	Селско стопанство	НИВИ /ОРНА ЗЕМЯ/	VI	ГРОПАТА	9.502	1.663	Частна	3301221872 САНДА ШУЕВА	085010
85.11	Селско стопанство	НИВИ /ОРНА ЗЕМЯ/	VI	ГРОПАТА	23.755	1.082	Обществени организации	116553306 "МАЛИНА" ЕООД	085011
85.27	Селско стопанство	НИВИ /ОРНА ЗЕМЯ/	VI	ГРОПАТА	4.000	0.442	Частна	2810182029 ПЕТКО ЦВЕТАНОВ	085027
85.28	Селско стопанство	НИВИ /ОРНА ЗЕМЯ/	VI	ГРОПАТА	4.001	0.436	Частна	8805071567 КРАСИМИР МИЛКОВ	085028
85.29	Селско стопанство	НИВИ /ОРНА ЗЕМЯ/	VI	ГРОПАТА	4.112	0.455	Частна	6504241860 ВИЛИ Й ЙОНОВ	085029
85.30	Селско стопанство	НИВИ /ОРНА ЗЕМЯ/	VI	ГРОПАТА	3.007	0.335	Частна	4310081899 ЛЮБА ВАЛИНКОВА	085030
85.31	Селско стопанство	НИВИ /ОРНА ЗЕМЯ/	VI	ГРОПАТА	19.714	0.866	Частна	3512271872 ИВАНКА БЕЛИТОВА	085031
85.32	Селско стопанство	НИВИ /ОРНА ЗЕМЯ/	VI	ГРОПАТА	3.001	0.276	Частна	4205121910 ЕЛЕНКА ПЪРВАНОВА	085032
85.166	Селско стопанство	ПОЛСКИ ПЪТИЩА			1.723	0.031	Общинска публична	32709 ОБЩИНА КОЗЛОДУЙ	000166
86.30	Селско стопанство	НИВИ /ОРНА ЗЕМЯ/	VI	ГРОПАТА	10.012	0.536	Частна	2002227342 н-ци на ЙОРДАН ПРУНЕЧЕВ	086030
86.653	Селско стопанство	ПОЛСКИ ПЪТИЩА			2.534	0.059	Общинска публична	32709 ОБЩИНА КОЗЛОДУЙ	000653
87.1	Селско стопанство	НИВИ /ОРНА ЗЕМЯ/	VI	ГРОПАТА	19.509	2.247	Частна	31709А ГЕОРГИ БУТОЕВ	087001
87.2	Селско стопанство	НИВИ /ОРНА ЗЕМЯ/	VI	ГРОПАТА	10.008	0.527	Частна	4212201876 ЕЛЕНКА ПОПОВА	087002
87.3	Селско стопанство	НИВИ /ОРНА ЗЕМЯ/	VI	ГРОПАТА	7.506	0.471	Частна	6408231948 НЕНКО КОЛЕВ	087003
87.4	Селско стопанство	НИВИ /ОРНА ЗЕМЯ/	VI	ГРОПАТА	5.526	0.325	Частна	2002227342 н-ци на ЙОРДАН ПРУНЕЧЕВ	087004
87.5	Селско стопанство	НИВИ /ОРНА ЗЕМЯ/	VI	ГРОПАТА	5.206	0.308	Частна	201304848 "ОМЕГА АГРО ИНВЕСТ" ЕООД	087005

Имот №	Трайно предназначение	НТП на имота	Кат.	Местност	Площ на имота в дка	Засегната площ в дка	Вид собственост	Име на собственик име презиме и фамилия / име юрид. лице	Стар номер
87.6	Селско стопанство	НИВИ /ОРНА ЗЕМЯ/	VI	ГРОПАТА	5.106	0.306	Частна	8105071941 ЕМИЛ КАЛИНОВ	087006
87.7	Селско стопанство	НИВИ /ОРНА ЗЕМЯ/	VI	ГРОПАТА	5.006	0.309	Частна	5804141860 ВЕЛИСЛАВ БОБОЧОЕВ	087007
87.8	Селско стопанство	НИВИ /ОРНА ЗЕМЯ/	VI	ГРОПАТА	3.805	0.238	Частна	4207151868 ДИМИТЪР НИНОВ	087008
87.9	Селско стопанство	НИВИ /ОРНА ЗЕМЯ/	VI	ГРОПАТА	5.006	0.346	Обществени организации	175011257 "СЕРЕС" ЕАД	087009
87.10	Селско стопанство	НИВИ /ОРНА ЗЕМЯ/	VI	ГРОПАТА	3.080	0.218	Обществени организации	111565621 "АГРО ИНВЕСТ ИНЖЕНЕРИНГ" АД	087010
87.11	Селско стопанство	НИВИ /ОРНА ЗЕМЯ/	VI	ГРОПАТА	5.002	0.345	Частна	8908181495 ГАБРИЕЛА МИЛКОВА	087011
87.12	Селско стопанство	НИВИ /ОРНА ЗЕМЯ/	VI	ГРОПАТА	5.005	0.340	Частна	8908181495 ГАБРИЕЛА МИЛКОВА	087012
87.14	Селско стопанство	НИВИ /ОРНА ЗЕМЯ/	VI	ГРОПАТА	9.995	0.759	Обществени организации	175011257 "СЕРЕС" ЕАД	087014
87.15	Селско стопанство	НИВИ /ОРНА ЗЕМЯ/	VI	ГРОПАТА	5.001	0.311	Обществени организации	175011257 "СЕРЕС" ЕАД	087015
87.16	Селско стопанство	НИВИ /ОРНА ЗЕМЯ/	VI	ГРОПАТА	3.001	0.184	Частна	4912181883 ИВАН БОЖУРИКОВ	087016
87.18	Селско стопанство	НИВИ /ОРНА ЗЕМЯ/	VI	ГРОПАТА	10.002	0.623	Частна	5208301901 КРАСИМИР ПЪРВОЛОВ	087018
87.19	Селско стопанство	НИВИ /ОРНА ЗЕМЯ/	VI	ГРОПАТА	20.637	2.008	Частна	6310221910 ИСКРА ЗАНЕВА	087019
87.174	Селско стопанство	ПОЛСКИ ПЪТИЩА			11.731	4.479	Общинска публична	32709 ОБЩИНА КОЗЛОДУЙ	000174
87.201	Селско стопанство	ПОЛСКИ ПЪТИЩА			5.771	5.701	Общинска публична	32709 ОБЩИНА КОЗЛОДУЙ	000201
87.207	Селско стопанство	ПАСИЩА, МЕРИ	VII	КВ.16	121.809	11.434	Общинска публична	000193250 ОБЩИНА КОЗЛОДУЙ	000207
87.212	Селско стопанство	Изоставени територии за трайни насаждения	IV	КВ.20	6.439	0.516	Общинска частна	000193250 ОБЩИНА КОЗЛОДУЙ	000212

Имот №	Трайно предназначение	НТП на имота	Кат.	Местност	Площ на имота в дка	Засегната площ в дка	Вид собственост	Име на собственик име презиме и фамилия / име юрид. лице	Стар номер
89.1	Селско стопанство	НИВИ /ОРНА ЗЕМЯ/	VI	ВАЛЯТА	34.151	23.719	Частна	3510184022 ЙОНЧО ГРЕШЕВ	089001
89.2	Селско стопанство	НИВИ /ОРНА ЗЕМЯ/	IV	ВАЛЯТА	5.009	0.639	Частна	8204302037 ДЕСИСЛАВА ДУНОВА	089002
89.3	Селско стопанство	НИВИ /ОРНА ЗЕМЯ/	IV	ВАЛЯТА	7.002	0.003	Частна	6504281899 АНЕТА ВАЙКАРОВА	089003
89.4	Селско стопанство	НИВИ /ОРНА ЗЕМЯ/	IV	ВАЛЯТА	7.001	0.024	Частна	6108231886 ЛЮБОМИР ЙОРДАНОВ	089004
89.197	Селско стопанство	Местни пътища			6.117	0.021	Общинска публична	32709 ОБЩИНА КОЗЛОДУЙ	000197
89.329	Повърхностни води	Напоителни канали			0.618	0.065	Общинска частна	32709 ОБЩИНА КОЗЛОДУЙ	000329
89.330	Селско стопанство	ПОЛСКИ ПЪТИЩА			0.629	0.065	Общинска публична	32709 ОБЩИНА КОЗЛОДУЙ	000330
89.936	Транспорт (ЖП,Държ.Път .Мрежа)	Електропроводи и съоръжения към тях			0.100	0.100	Държавна частна	32703 КОМИТЕТ ПО ЕНЕРГЕТИКА	000936
89.938	Транспорт (ЖП,Държ.Път .Мрежа)	Електропроводи и съоръжения към тях			0.100	0.100	Държавна частна	32703 КОМИТЕТ ПО ЕНЕРГЕТИКА	000938
189.218	Населени места	Производство на електроенергия			3712.449	0.060	Държавна частна	106513772 "АЕЦ КОЗЛОДУЙ" ЕАД 106513772 "АЕЦ КОЗЛОДУЙ" ЕАД	000218
				Общо:	4310.511	75.981			

Провоспособно лице:

КАМАРА НА ИНЖЕНЕРИТЕ В ИНВЕСТИЦИОННОТО ПРОЕКТИРАНЕ
ПЪЛНА ПРОЕКТАНТСКА ПРАВОСПОСОБНОСТ
Регистрационен № 10466
инж. Николай Тончев
Секция: ГПГ
Части на проекта: по удостоверение за ПЛП
Подпис:
ВАЖИ С ВАЛИДНО УДОСТОВЕРЕНИЕ ЗА ПЛП ЗА ТЕКУЩАТА ГОДИНА

СИТУАЦИЯ И НАДЛЪЖЕН ПРОФИЛ

НАДЛЪЖЕН ПРОФИЛ

Mh 1:2000
Mv 1:200

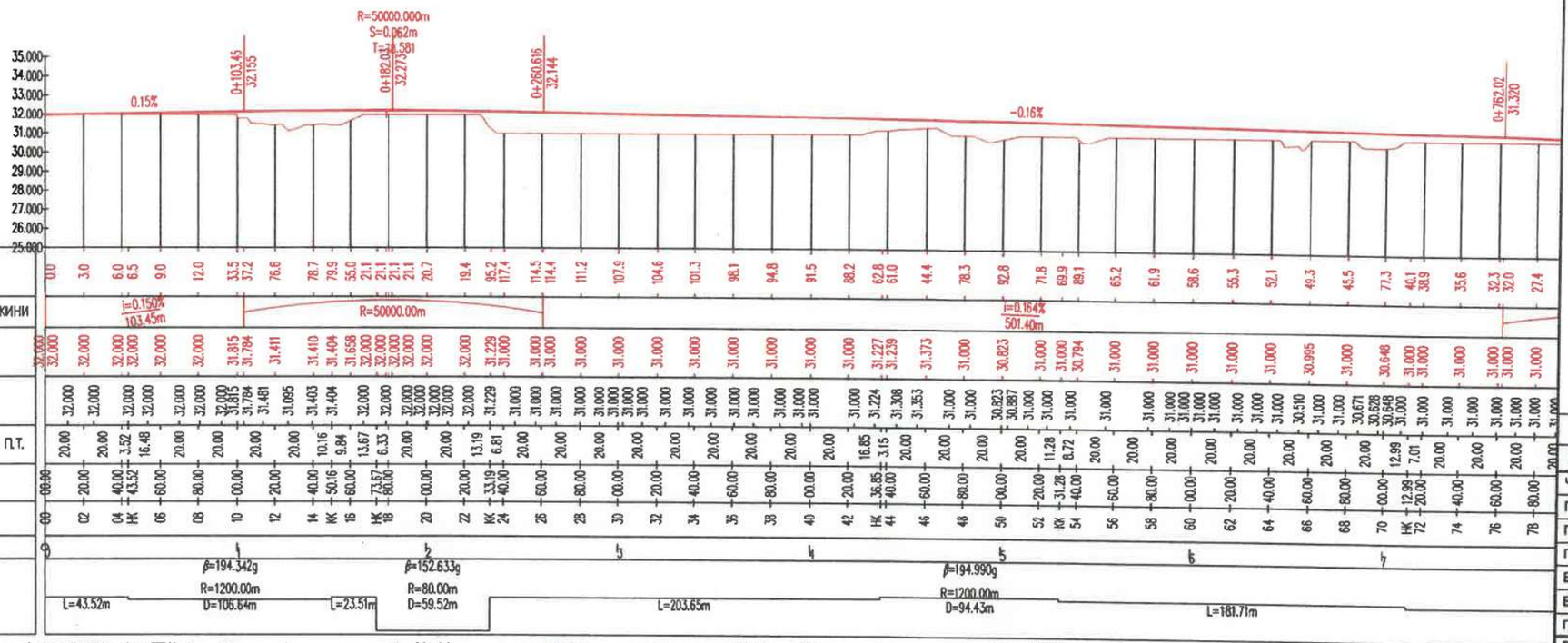

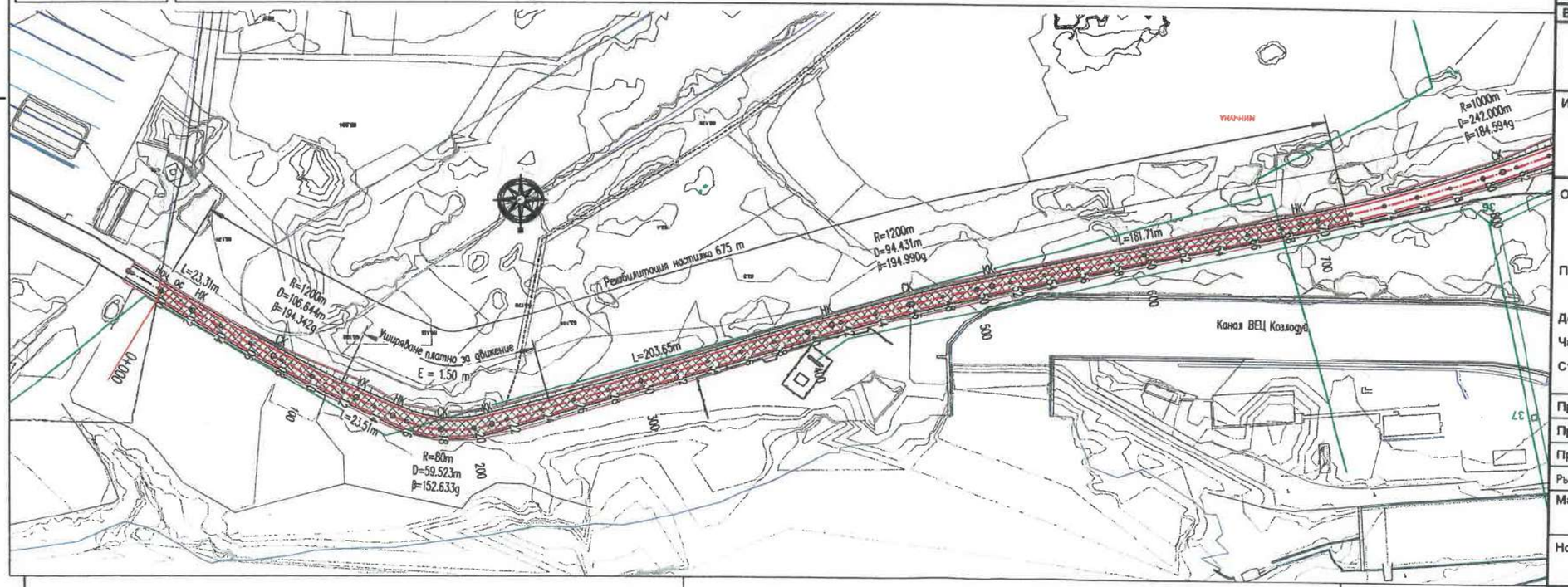

Легенда:

- ЕП 400 kV
- ЕП 220 kV
- ЕП 110 kV
- ЕП 20 kV

А0	Създаване на документа	05/2024
Ревизия	Описание на промените	Дата

Част	Съгласувал	Подпис
Геодезия		
Пътна	инж. Ц. Колев	
Големи съоръжения		
ВиК		
Електро,УО,ТТ и ОК		
ПОД и ВОД		

Възложител:

"АЕЦ КОЗЛОДУЙ - НОВИ МОЩНОСТИ" ЕАД
Република България, област Враца, община Козлодуй,
гр. Козлодуй 3320, ул. Панайот Хитов 1А

Изпълнител:

ТРАНСКОНСУЛТ-22 ЕООД
ул."Дамян Груев" №15, София 1606, България

Обект: Път за безопасно транспортиране на тежки товари между одобрената Площадка № 2 за изграждане на ядрена централа от страна на „АЕЦ Козлодуй – Нови мощности" ЕАД („Площадка" №2) и инфраструктурата на АЕЦ „Козлодуй"

Подобект: Вътрешно ведомствено трасе на път за тежки товари от Площадка №2 до пристанището на АЕЦ „Козлодуй"

Договор: № 90 - 2024

Част: Пътна

Съдържание: Ситуация и надлъжен профил от km 0+000 до km 0+750

Проектант	
Проектант	
Проектант	инж. Цветан Колев
Ръководител проектантски екип	инж. Венелина Борисова

Мащаб: 1:2000	Фаза:	Издание:	Дата:
	ИП	Копие за преглед	12/2024

Номер на чертежа	Ревизия
KZL-RO-01SN-DR-001	A0

СИТУАЦИЯ И НАДЛЪЖЕН ПРОФИЛ

НАДЛЪЖЕН ПРОФИЛ

Мh 1:2000
Мv 1:200

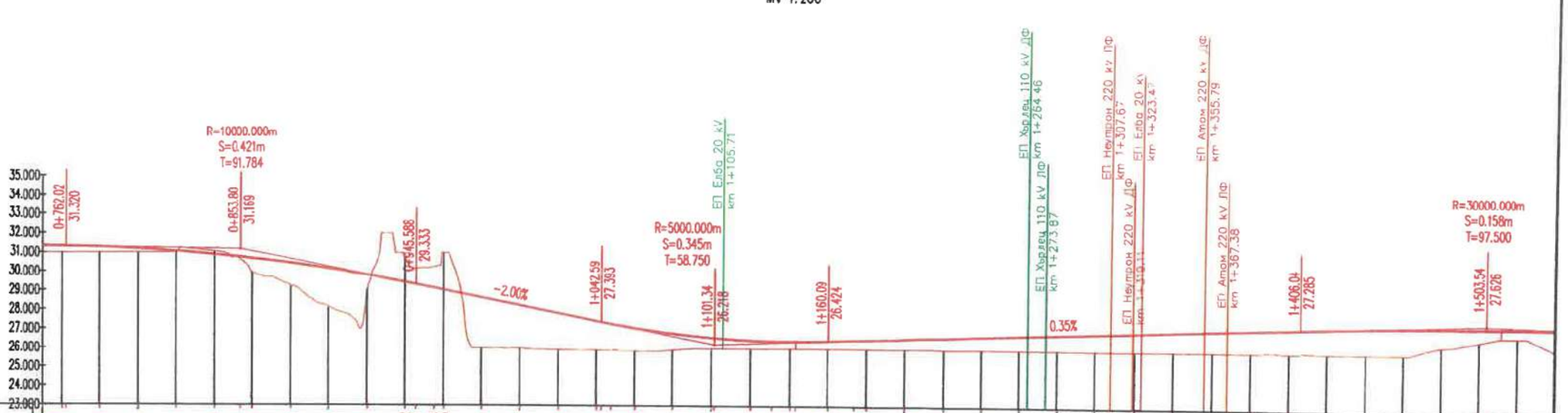

РАБОТНИ РАЗЛИКИ	
НАКЛОНИ(%) И ДЪЛЖИНИ	R=10000.00m; i=2.000% 97.00m; R=5000.00m; i=0.350% 245.95m; R=30000.00m
НИВЕЛЕТНИ КОТИ	
ТЕРЕННИ КОТИ	
РАЗСТОЯНИЯ МЕЖДУ П.Т.	
ХЕКТОМЕТРАЖ	
ОЗНАЧЕНИЯ НА П.Т.	
КИЛОМЕТРАЖ	
ЕЛЕМЕНТИ НА ПОЛИГОНА И КРИВИТЕ	β=184.594g R=1000.00m D=242.06m; L=92.71m; β=182.404g R=300.00m D=82.92m; L=43.11m; β=155.898g R=300.00m D=207.83m; L=12.88m; β=152.915g R=200.00m D=147.92m

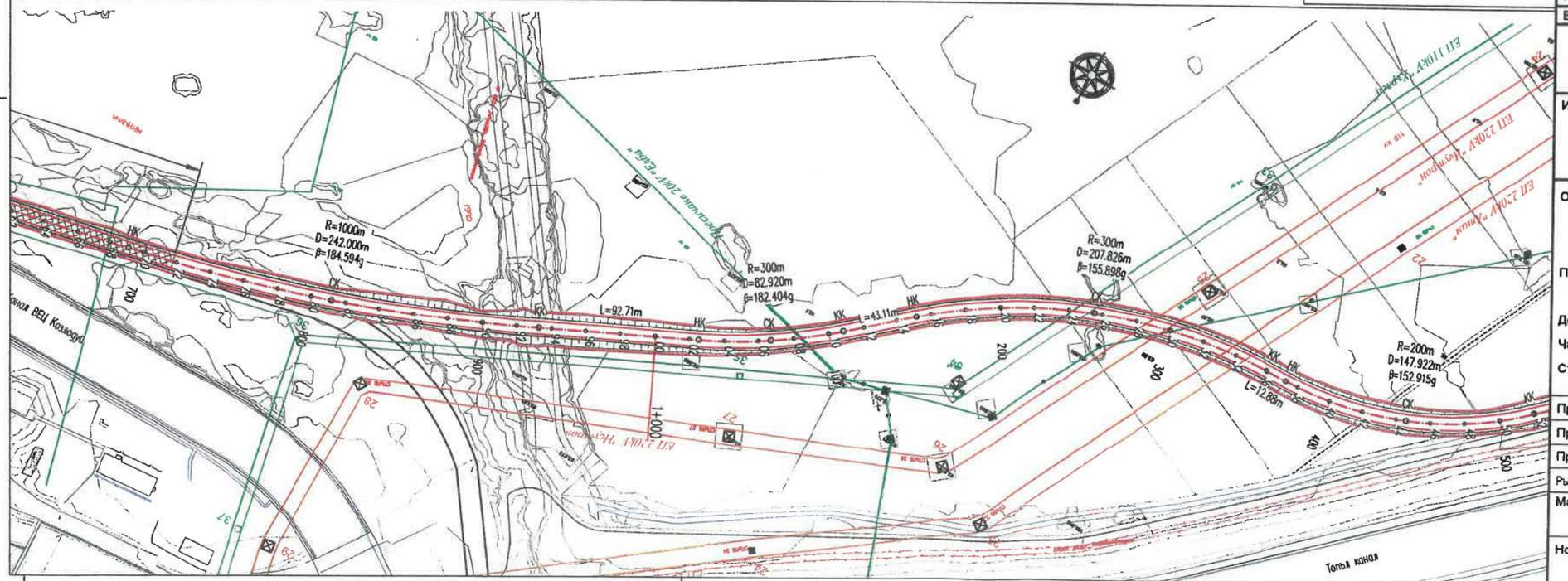

Легенда:

- ЕП 400 kV
- ЕП 220 kV
- ЕП 110 kV
- ЕП 20 kV

А0	Създаване на документа	05/2024
Ревизия	Описание на промените	Дата

Част	Съгласувал	Подпис
Геодезия		
Пътна	инж. Ц. Колев	
Големи съоръжения		
ВиК		
Електро,УО,ТТ и ОК		
ПОД и ВОД		

Възложител:

"АЕЦ КОЗЛОДУЙ - НОВИ МОЩНОСТИ" ЕАД
Република България, област Враца, община Козлодуй,
гр. Козлодуй 3320, ул. Панайот Хитов 1А

Изпълнител:

ТРАНСКОНСУЛТ-22 ЕООД
ул."Дамян Груев" №15, София 1606, България

Обект: Път за безопасно транспортиране на тежки товари между одобрената Площадка № 2 за изграждане на ядрена централа от страна на „АЕЦ Козлодуй – Нови мощности" ЕАД („Площадка" №2) и инфраструктурата на АЕЦ „Козлодуй"

Подобект: Вътрешно ведомствено трасе на път за тежки товари от Площадка №2 до пристанището на АЕЦ „Козлодуй"

Договор: № 90 - 2024

Част: Пътна

Съдържание: Ситуация и надлъжен профил от km 0+750 до km 1+500

Проектант			
Проектант			
Проектант	инж. Цветан Колев		
Ръководител проектантски екип	инж. Венелина Борисова		
Мащаб: 1:2000	Фаза: ИП	Издание: Копие за преглед	Дата: 12/2024

Номер на чертежа: KZL-RO-01SN-DR-002

Ревизия: A0

СИТУАЦИЯ И НАДЛЪЖЕН ПРОФИЛ

НАДЛЪЖЕН ПРОФИЛ
Mh 1:2000
Mv 1:200



РАБОТНИ РАЗЛИКИ	
НАКЛОНИ(%) И ДЪЛЖИНИ	R=30000.00m; i=0.300% 266.74m; R=30000.00m; i=0.298% 680.42m
НИВЕЛЕТНИ КОТИ	
ТЕРЕННИ КОТИ	
РАЗСТОЯНИЯ МЕЖДУ П.Т.	
ХЕКТОМЕТРАЖ	
ОЗНАЧЕНИЯ НА П.Т.	НК, КК
КИЛОМЕТРАЖ	
ЕЛЕМЕНТИ НА ПОЛИГОНА И КРИВИТЕ	R=200.00m D=147.92m; L=780.79m

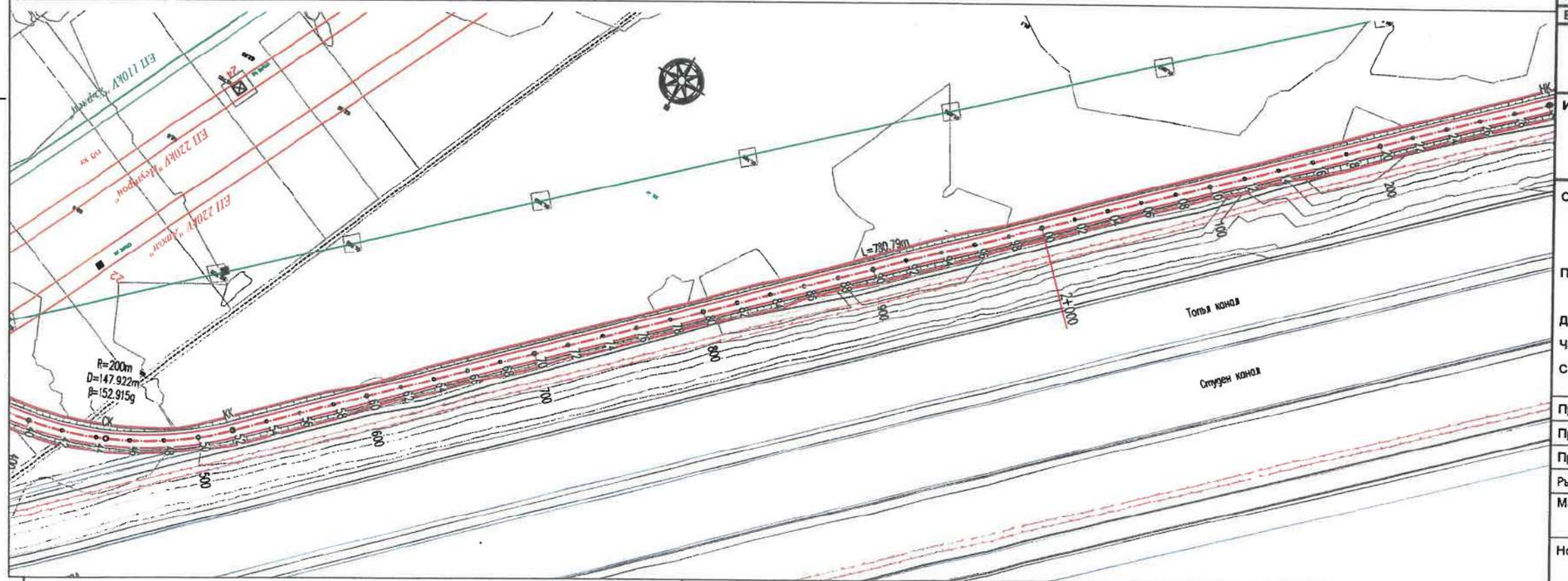

Легенда:
- ЕП 400 kV
- ЕП 220 kV
- ЕП 110 kV
- ЕП 20 kV

А0	Създаване на документа	05/2024
Ревизия	Описание на промените	Дата

Част	Съгласувал	Подпис
Геодезия		
Пътна	инж. Ц. Колев	
Големи съоръжения		
ВиК		
Електро,УО,ТТ и ОК		
ПОД и ВОД		

Възложител:

"АЕЦ КОЗЛОДУЙ - НОВИ МОЩНОСТИ" ЕАД
Република България, област Враца, община Козлодуй,
гр. Козлодуй 3320, ул. Панайот Хитов 1А

Изпълнител:

ТРАНСКОНСУЛТ-22 ЕООД
ул."Данаил Груев" №15, София 1606, България

Обект: Път за безопасно транспортиране на тежки товари между одобрената Площадка № 2 за изграждане на ядрена централа от страна на „АЕЦ Козлодуй – Нови мощности" ЕАД („Площадка" №2) и инфраструктурата на АЕЦ „Козлодуй"

Подобект: Вътрешно ведомствено трасе на път за тежки товари от Площадка №2 до пристанището на АЕЦ „Козлодуй"

Договор: № 90 - 2024

Част: Пътна

Съдържание: Ситуация и надлъжен профил от km 1+500 до km 2+250

Проектант			
Проектант			
Проектант	инж. Цветан Колев		
Ръководител проектантски екип	инж. Венелина Борисова		
Мащаб: 1:2000	Фаза: ИП	Издание: Копие за преглед	Дата: 12/2024

Номер на чертежа	Ревизия
KZL-OO-01SN-DR-003	A0

СИТУАЦИЯ И НАДЛЪЖЕН ПРОФИЛ

НАДЛЪЖЕН ПРОФИЛ

Мн 1:2000
Мv 1:200

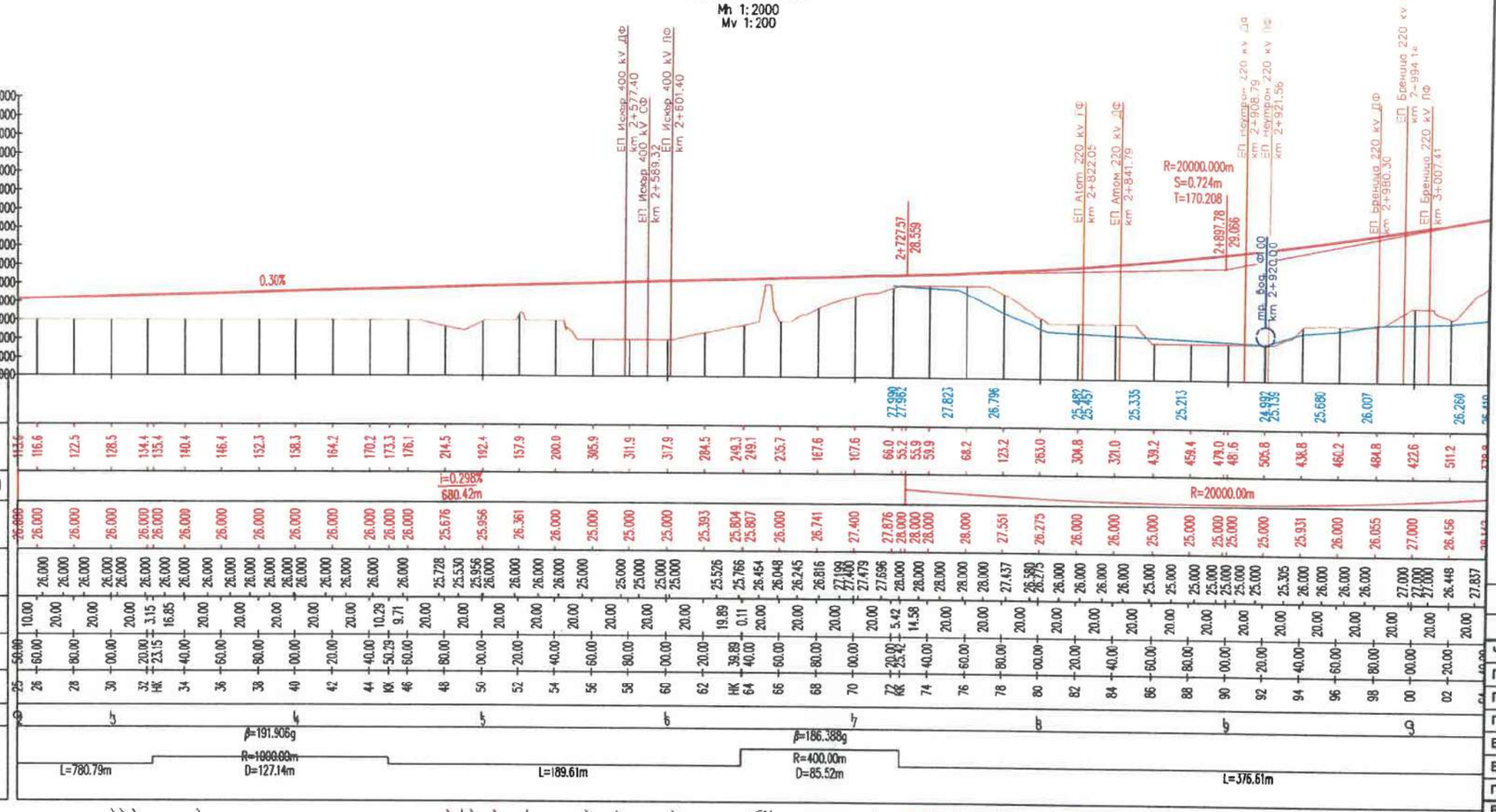

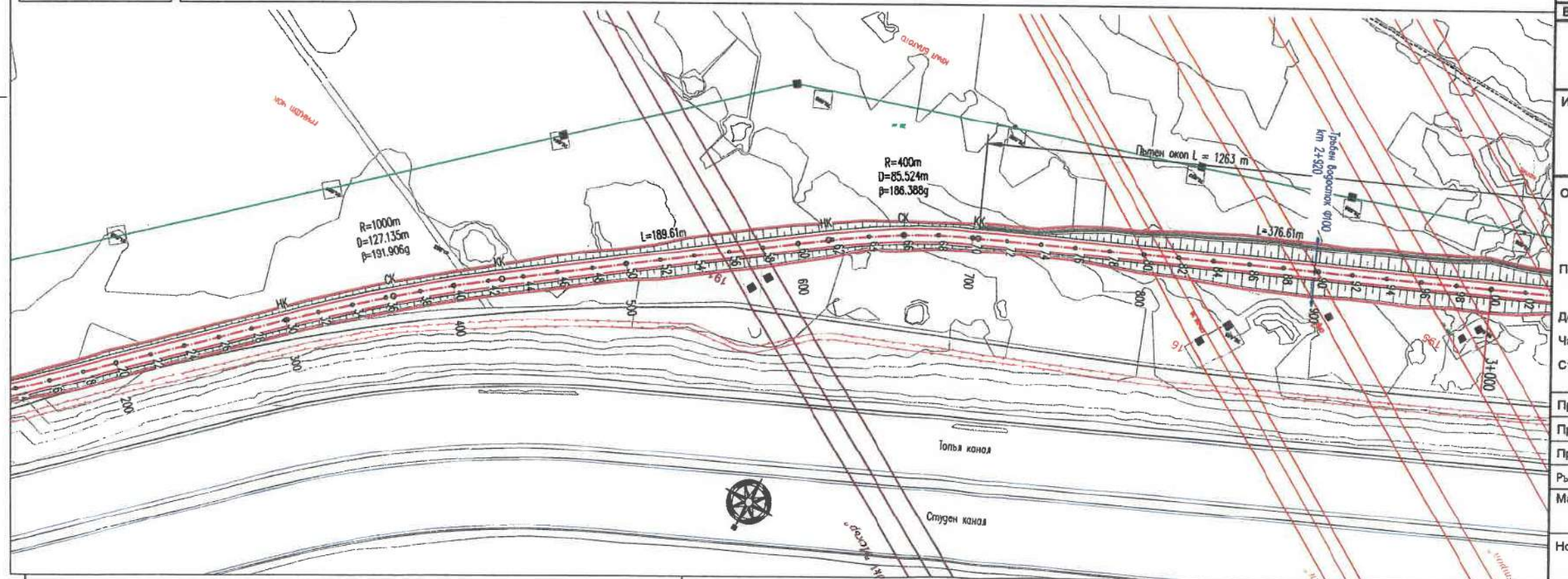

Легенда:

- ЕП 400 kV
- ЕП 220 kV
- ЕП 110 kV
- ЕП 20 kV

А0	Създаване на документа	05/2024
Ревизия	Описание на промените	Дата

Част	Съгласувал	Подпис
Геодезия		
Пътна	инж. Ц. Колев	
Големи съоръжения		
ВиК		
Електро,УО,ТТ и ОК		
ПОД и ВОД		

Възложител:

"АЕЦ КОЗЛОДУЙ - НОВИ МОЩНОСТИ" ЕАД
Република България, област Враца, община Козлодуй, гр. Козлодуй 3320, ул. Панайот Хитов 1А

Изпълнител:

ТРАНСКОНСУЛТ-22 ЕООД
ул."Дамян Груев" №15, София 1806, България

Обект: Път за безопасно транспортиране на тежки товари между одобрената Площадка № 2 за изграждане на ядрена централа от страна на „АЕЦ Козлодуй – Нови мощности" ЕАД („Площадка" №2) и инфраструктурата на АЕЦ „Козлодуй"

Подобект: Вътрешно ведомствено трасе на път за тежки товари от Площадка №2 до пристанището на АЕЦ „Козлодуй"

Договор: № 90 - 2024

Част: Пътна

Съдържание: Ситуация и надлъжен профил от km 2+250 до km 3+000

Проектант		
Проектант		
Проектант	инж. Цветан Колев	
Ръководител проектантски екип	инж. Венелина Борисова	

Мащаб: 1:2000	Фаза:	Издание:	Дата:
	ИП	Копие за преглед	12/2024

Номер на чертежа	Ревизия
KZL-OO-01SN-DR-004	A0

СИТУАЦИЯ И НАДЛЪЖЕН ПРОФИЛ

НАДЛЪЖЕН ПРОФИЛ
Mh 1:2000
Mv 1:200

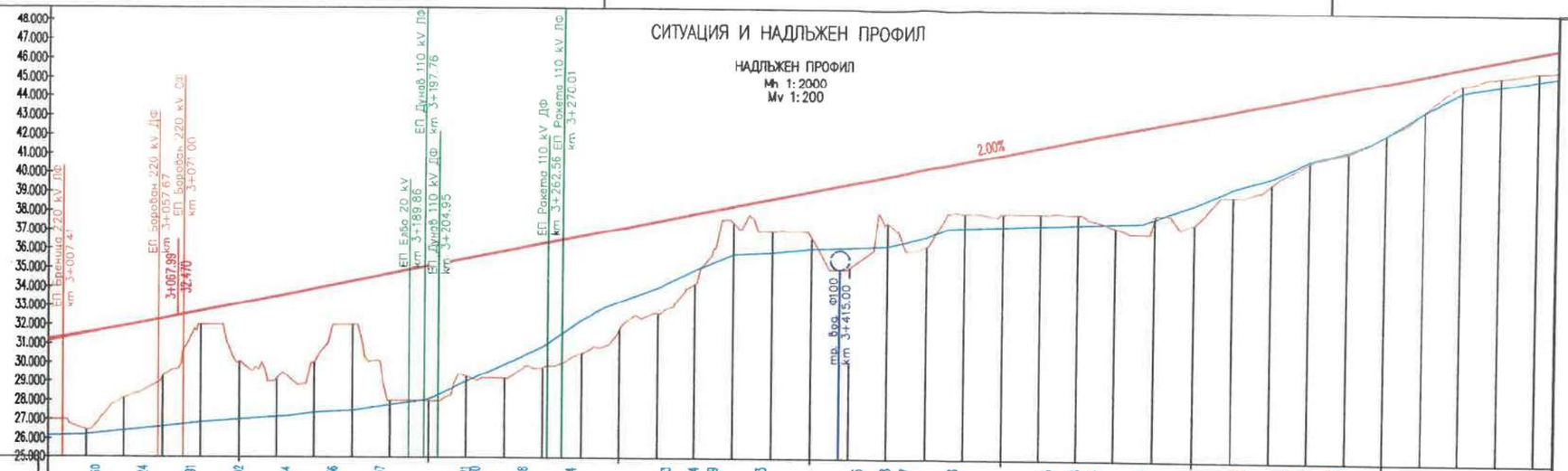

Легенда:
- ЕП 400 kV
- ЕП 220 kV
- ЕП 110 kV
- ЕП 20 kV

ОКОП – ЛЯВ	425.6 / 26.260 / 26.524 / 26.791 / 27.002 / 27.184 / 27.436 / 27.707 / 29.021 / 29.250 / 30.398 / 31.914 / 34.233 / 34.934 / 35.349 / 35.843 / 36.166 / 36.248 / 36.477 / 37.228 / 37.405 / 37.458 / 37.494 / 37.627 / 39.570 / 40.176 / 40.435 / 41.323 / 43.834 / 44.794 / 44.961 / 45.208
РАБОТНИ РАЗЛИКИ	511.2 / 378.8 / 300.3 / 279.9 / 71.0 / 301.4 / 320.5 / 433.2 / 394.9 / 231.0 / 586.0 / 671.0 / 695.1 / 711.0 / 621.9 / 671.6 / 653.3 / 615.7 / 601.5 / 524.8 / 488.9 / 367.3 / 87.3 / 171.0 / 246.8 / 438.7 / 245.7 / 408.5 / 271.0 / 311.0 / 351.0 / 391.0 / 501.1 / 476.8 / 555.7 / 451.0 / 420.9 / 397.0 / 346.5 / 331.0 / 274.5 / 190.2 / 91.0 / 95.1 / 88.1 / 100.0
НАКЛОНИ(%) И ДЪЛЖИНИ	R=20000.00m; i=2.000% 851.51m
НИВЕЛЕТНИ КОТИ	27.000 / 26.456 / 28.142 / 29.308 / 29.671 / 32.000 / 30.096 / 29.946 / 29.178 / 30.061 / 32.000 / 28.783 / 28.000 / 28.000 / 28.000 / 29.291 / 29.194 / 29.777 / 30.554 / 30.938 / 31.863 / 32.621 / 34.237 / 37.437 / 37.000 / 36.642 / 35.123 / 37.453 / 36.225 / 38.000 / 38.000 / 38.000 / 38.000 / 38.000 / 37.299 / 37.942 / 37.554 / 39.000 / 39.701 / 40.024 / 40.825 / 41.400 / 42.365 / 43.608 / 45.000 / 45.000 / 45.429 / 45.710
ТЕРЕННИ КОТИ	26.615 / 26.477 / 27.837 / 28.446 / 29.000 / 32.000 / 32.000 / 29.946 / 29.504 / 29.870 / 30.836 / 32.000 / 30.326 / 28.783 / 28.000 / 28.000 / 28.000 / 28.310 / 29.191 / 29.216 / 29.726 / 29.905 / 30.441 / 30.860 / 31.570 / 31.863 / 32.362 / 32.848 / 33.836 / 35.732 / 37.304 / 37.000 / 37.000 / 37.000 / 36.642 / 35.000 / 35.980 / 37.236 / 36.000 / 38.000 / 38.000 / 38.000 / 37.612 / 38.000 / 38.000 / 38.000 / 38.000 / 37.115 / 37.000 / 38.000 / 37.547 / 37.554 / 39.000 / 39.000 / 39.216 / 40.024 / 40.727 / 41.148 / 41.467 / 41.901 / 42.365 / 42.663 / 43.521 / 44.539 / 45.174 / 45.421 / 45.535 / 45.706
РАЗСТОЯНИЯ МЕЖДУ П.Т.	20.00 / 20.00 / 20.00 / 20.00 / 20.00 / 20.00 / 2.03 / 17.97 / 20.00 / 20.00 / 20.00 / 16.63 / 3.37 / 12.02 / 7.98 / 20.00 / 20.00 / 20.00 / 20.00 / 12.18 / 7.82 / 20.00 / 20.00 / 20.00 / 20.00 / 20.00 / 20.00 / 20.00 / 20.00 / 20.00 / 20.00 / 20.00 / 20.00 / 20.00 / 20.00 / 20.00 / 20.00 / 20.00 / 20.00 / 4.20 / 15.80 / 20.00 / 20.00 / 20.00 / 20.00 / 20.00 / 20.00 / 2.21 / 17.79 / 20.00 / 20.00 / 20.00
ХЕКТОМЕТРАЖ	00.00 / 02 / 20.00 / 04 / 40.00 / 06 / 60.00 / 08 / 80.00 / 10 / 00.00 / НК / 02.03 / 12 / 20.00 / 14 / 40.00 / 16 / 60.00 / КК / 76.63 / 18 / 80.00 / НК / 92.02 / 20 / 00.00 / 22 / 20.00 / 24 / 40.00 / 26 / 60.00 / 28 / 80.00 / КК / 92.18 / 30 / 00.00 / 32 / 20.00 / 34 / 40.00 / 36 / 60.00 / 38 / 80.00 / 40 / 00.00 / 42 / 20.00 / 44 / 40.00 / 46 / 60.00 / 48 / 80.00 / 50 / 00.00 / 52 / 20.00 / 54 / 40.00 / 56 / 60.00 / 58 / 80.00 / 60 / 00.00 / 62 / 20.00 / 64 / 40.00 / НК / 44.20 / 66 / 60.00 / 68 / 80.00 / 70 / 00.00 / 72 / 20.00 / 74 / 40.00 / КК / 42.21 / 76 / 60.00 / 78 / 80.00
ОЗНАЧЕНИЯ НА П.Т.	00.00
КИЛОМЕТРАЖ	0 / 1 / 2 / 3 / 4 / 5 / 6 / 7
ЕЛЕМЕНТИ НА ПОЛИГОНА И КРИВИТЕ	L=376.61m; β=176.254g R=200.00m D=74.60m; L=15.39m; β=168.119g R=200.00m D=100.16m; L=352.02m; β=179.201g R=300.00m D=98.01m

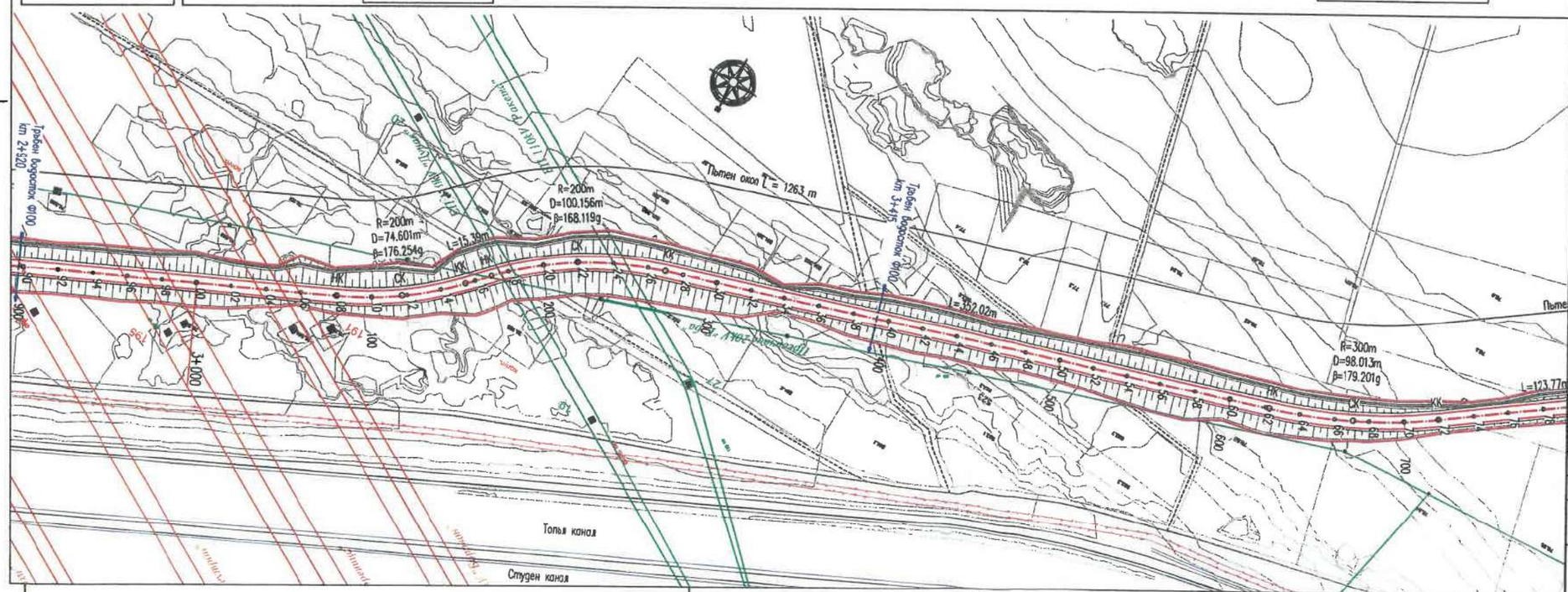

А0	Създаване на документа	05/2024
Ревизия	Описание на промените	Дата

Част	Съгласувал	Подпис
Геодезия		
Пътна	инж. Ц. Колев	
Големи съоръжения		
ВиК		
Електро,УО,ТТ и ОК		
ПОД и ВОД		

Възложител:

"АЕЦ КОЗЛОДУЙ - НОВИ МОЩНОСТИ" ЕАД
Република България, област Враца, община Козлодуй,
гр. Козлодуй 3320, ул. Панайот Хитов 1А

Изпълнител:

ТРАНСКОНСУЛТ-22 ЕООД
ул."Дамян Груев" №15, София 1606, България

Обект: Път за безопасно транспортиране на тежки товари между одобрената Площадка № 2 за изграждане на ядрена централа от страна на „АЕЦ Козлодуй – Нови мощности" ЕАД („Площадка" №2) и инфраструктурата на АЕЦ „Козлодуй"

Подобект: Вътрешно ведомствено трасе на път за тежки товари от Площадка №2 до пристанището на АЕЦ „Козлодуй"

Договор: № 90 - 2024

Част: Пътна

Съдържание: Ситуация и надлъжен профил от km 3+000 до km 3+750

Проектант			
Проектант			
Проектант	инж. Цветан Колев		
Ръководител проектантски екип	инж. Венелина Борисова		
Мащаб: 1:2000	Фаза: ИП	Издание: Копие за преглед	Дата: 12/2024

Номер на чертежа	Ревизия
KZL-OO-01SN-DR-005	A0

СИТУАЦИЯ И НАДЛЪЖЕН ПРОФИЛ

НАДЛЪЖЕН ПРОФИЛ

Mh 1:2000
Mv 1:200

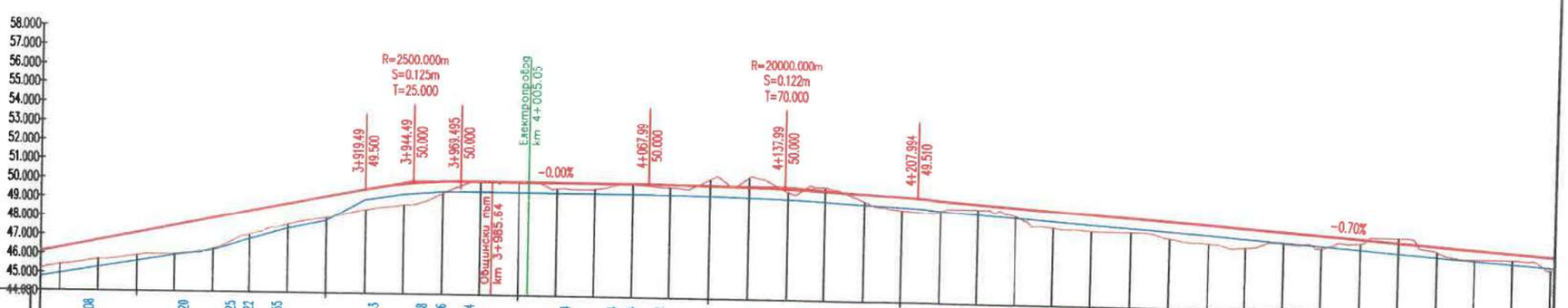

ОКОП – ЛЯВ	45.208 46.020 46.525 46.822 47.255 49.045 49.358 49.436 49.454 49.454 49.454 49.454 49.452 49.371 49.283 49.166 49.140 48.845 48.670 48.495 48.400 48.145 47.970 47.795 47.620 47.445 47.270 47.095 46.788 46.745
РАБОТНИ РАЗЛИКИ	00.0 88.1 100.0 118.3 151.0 160.3 125.1 120.2 110.0 113.1 106.7 106.9 109.8 112.5 61.3 23.1 0.0 0.0 30.5 29.0 2.5 7.7 14.1 14.0 -34.0 -50.9 9.0 17.4 -21.2 39.9 67.7 70.7 72.2 55.4 28.6 44.5 86.0 86.5 72.6 89.1 96.2 96.8 99.7 58.3 64.4 22.1 -25.4 19.9 28.3 33.9 46.6 32.6 66.2
НАКЛОНИ(%) И ДЪЛЖИНИ	T=2.000% 851.51m; R=2500.00m; T=0.000% 98.50m; R=20000.00m; T=0.700% 449.98m
НИВЕЛЕТНИ КОТИ	45.236 45.429 45.710 45.927 46.000 46.307 47.057 47.228 47.611 47.979 48.433 48.441 48.728 48.750 49.369 49.769 50.000 50.000 49.695 49.710 49.975 49.923 49.856 49.847 50.315 50.442 49.787 49.697 50.000 49.287 48.822 48.658 48.788 48.872 49.000 48.701 48.145 48.001 48.000 47.695 47.533 47.478 47.309 47.583 47.382 47.685 48.000 47.449 47.323 47.255 47.000 47.000 46.524
ТЕРЕННИ КОТИ	45.430 45.558 45.713 45.927 45.955 46.000 46.057 46.416 46.882 47.507 47.798 47.957 47.979 48.198 48.436 48.591 48.734 48.971 49.459 49.889 50.000 50.000 50.000 50.000 49.663 49.683 49.702 49.913 49.959 49.868 49.780 50.142 50.315 49.904 50.516 49.734 50.106 49.869 49.442 49.000 48.664 48.658 48.781 48.983 49.000 49.000 48.811 48.371 48.146 48.078 48.001 48.000 48.000 47.735 47.554 47.433 47.292 47.451 47.583 47.501 47.362 47.668 47.667 48.000 48.000 47.449 47.112 47.000 47.000 47.000 46.942
РАЗСТОЯНИЯ МЕЖДУ П.Т.	10.00 20.00 20.00 20.00 20.00 20.00 20.00 5.98 14.02 20.00 20.00 20.00 20.00 20.00 20.00 20.00 20.00 20.00 20.00 20.00 20.00 20.00 10.65 9.35 20.00 20.00 20.00 20.00 20.00 20.00 20.00 14.63 5.37 20.00 20.00 20.00 20.00 20.00 20.00 20.00 20.00 20.00 20.00 20.00 20.00 20.00

СИТУАЦИЯ И НАДЛЪЖЕН ПРОФИЛ

НАДЛЪЖЕН ПРОФИЛ
Mh 1:2000
Mv 1:200

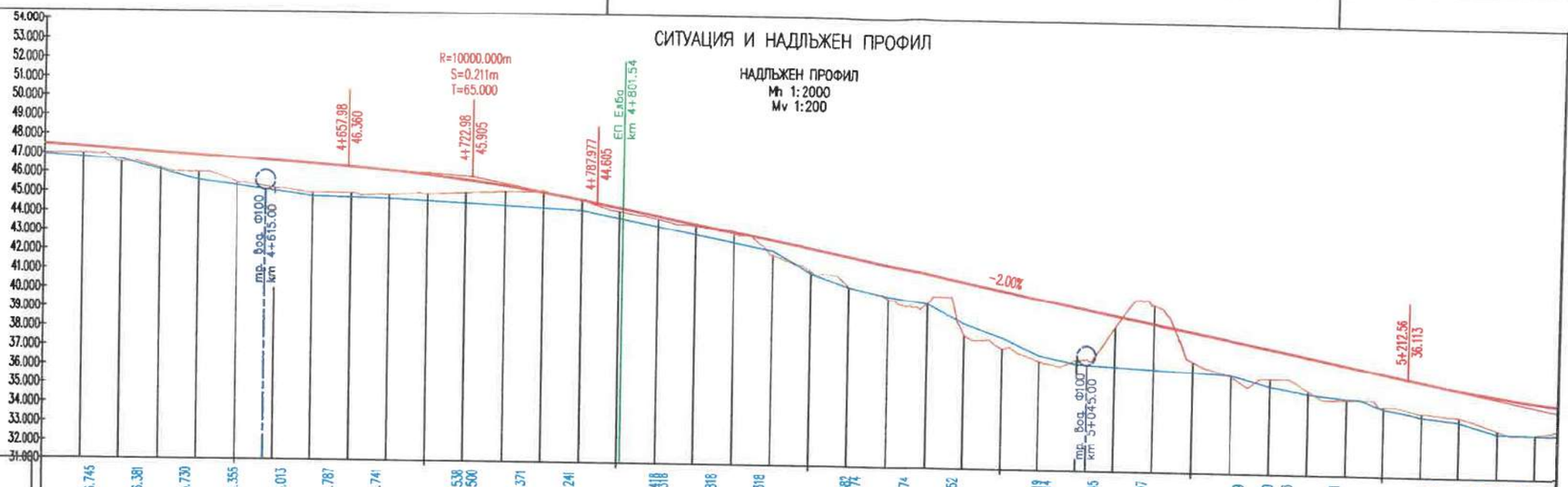

Легенда:
- ЕП 400 kV
- ЕП 220 kV
- ЕП 110 kV
- ЕП 20 kV

СКОП – ЛЯВ	46.745 46.381 45.730 45.355 45.013 44.787 44.741 44.538 44.500 44.371 44.241 43.418 43.318 42.818 42.318 40.382 40.274 39.774 38.852 37.018 36.914 36.545 36.407 36.019 35.600 35.423 35.081 34.112 33.653 33.361 33.338
РАБОТНИ РАЗЛИКИ	46.6 32.6 66.2 85.1 90.6 128.9 141.5 148.6 136.0 134.6 124.6 97.8 97.8 66.7 60.3 28.4 -9.4 2.4 11.6 18.4 15.6 8.7 8.6 7.7 73.2 120.9 157.3 174.7 151.6 278.2 301.3 322.9 271.8 57.2 -95.9 155.3 188.6 156.5 177.9 178.3 164.9 172.0 160.4 161.4 140.9 140.8 173.2 163.6
НАКЛОНИ(%) И ДЪЛЖИНИ	i=0.700% 449.98m R=10000.00m i=2.000% 424.59m
НИВЕЛЕТНИ КОТИ	47.000 47.000 46.524 46.195 46.000 45.477 45.211 45.000 45.000 45.000 44.936 45.000 45.000 45.066 45.091 45.165 45.220 44.738 44.489 44.181 43.808 43.478 43.078 43.000 41.982 41.156 41.000 40.392 39.818 39.649 37.983 37.352 36.735 36.846 38.593 39.724 36.811 36.079 36.000 36.000 35.386 34.971 34.982 34.645 34.509 34.354 34.208 34.195 33.545 33.356
ТЕРЕННИ КОТИ	47.000 46.942 46.548 46.252 46.000 46.000 45.478 45.477 45.058 45.000 45.000 44.895 44.933 44.694 45.000 45.000 45.040 45.093 45.161 45.164 45.237 44.973 44.670 44.324 44.181 44.089 43.913 43.696 43.534 43.327 43.101 42.587 41.580 41.156 41.000 41.000 40.287 40.019 39.519 39.421 40.000 38.000 37.804 37.352 37.465 36.633 36.851 39.189 39.927 39.547 37.000 36.811 36.493 36.109 36.000 36.000 35.000 34.982 34.637 34.645 34.500 34.349 34.229 34.000 33.317 33.333
РАЗСТОЯНИЯ МЕЖДУ П.Т.	20.00 20.00 20.00 20.00 20.00 20.00 20.00 20.00 20.00 20.00 20.00 20.00 19.99 0.01 20.00 20.00 20.00 20.00 20.00 20.00 20.00 20.00 20.00 4.40 15.60 20.00 20.00 20.00 20.00 20.00 20.00 20.00 20.00 20.00 20.00 20.00 20.00

СИТУАЦИЯ И НАДЛЪЖЕН ПРОФИЛ

НАДЛЪЖЕН ПРОФИЛ
Mh 1:2000
Mv 1:200

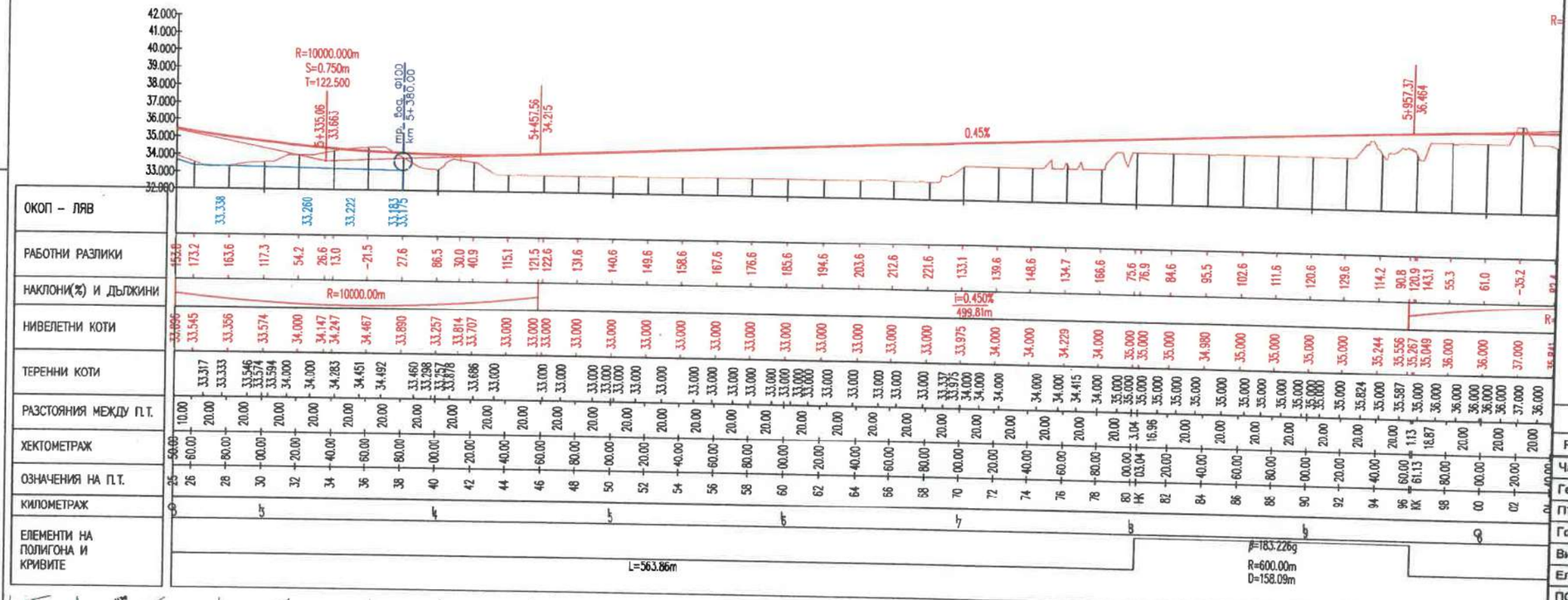

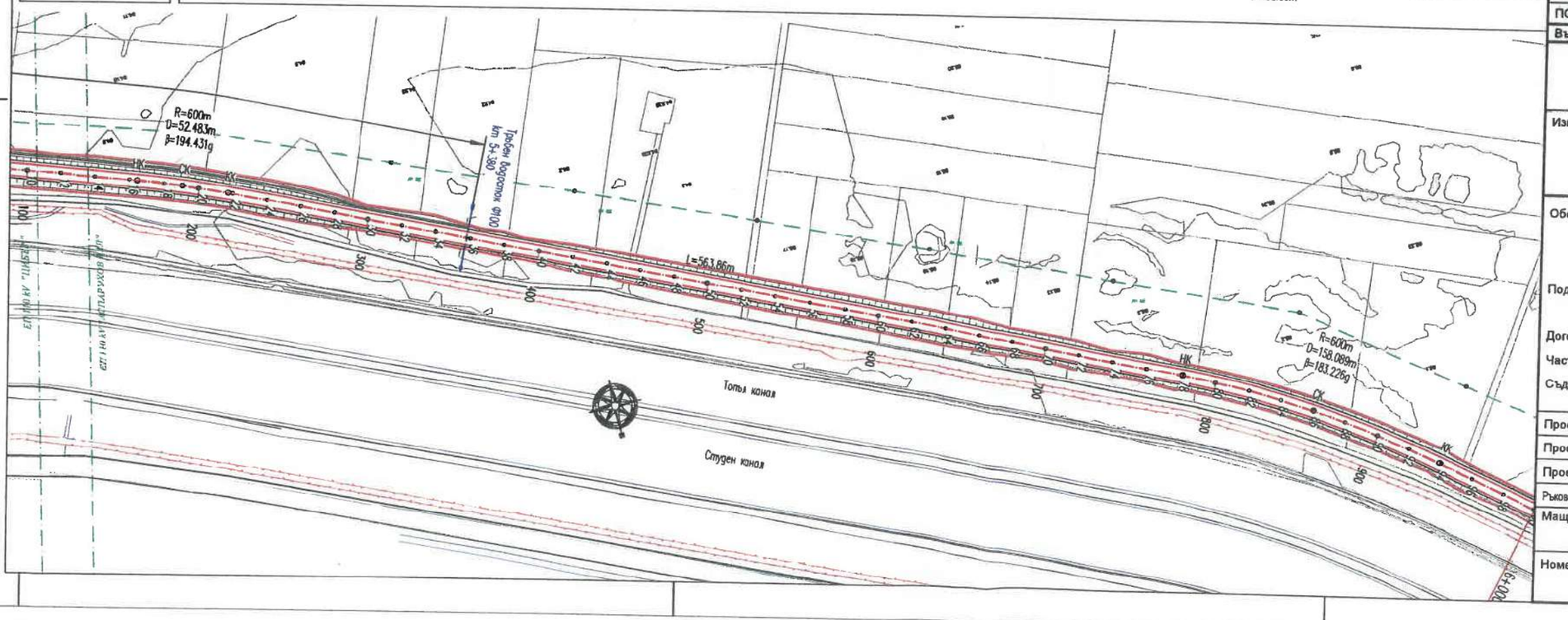

Легенда:

- ЕП 400 kV
- ЕП 220 kV
- ЕП 110 kV
- ЕП 20 kV

A0	Създаване на документа	05/2024
Ревизия	Описание на промените	Дата

Част	Съгласувал	Подпис
Геодезия		
Пътна	инж. Ц. Колев	
Големи съоръжения		
ВиК		
Електро,УО,ТТ и ОК		
ПОД и ВОД		

Възложител:

"АЕЦ КОЗЛОДУЙ - НОВИ МОЩНОСТИ" ЕАД
Република България, област Враца, община Козлодуй, гр. Козлодуй 3320, ул. Панайот Хитов 1А

Изпълнител:

ТРАНСКОНСУЛТ-22 ЕООД
ул."Дамян Груев" №15, София 1606, България

Обект: Път за безопасно транспортиране на тежки товари между одобрената Площадка № 2 за изграждане на ядрена централа от страна на „АЕЦ Козлодуй – Нови мощности" ЕАД („Площадка" №2) и инфраструктурата на АЕЦ „Козлодуй"

Подобект: Вътрешно ведомствено трасе на път за тежки товари от Площадка №2 до пристанището на АЕЦ „Козлодуй"

Договор: № 90 - 2024

Част: Пътна

Съдържание: Ситуация и надлъжен профил от km 5+250 до km 6+000

Проектант			
Проектант			
Проектант	инж. Цветан Колев		
Ръководител проектантски екип	инж. Венелина Борисова		
Мащаб: 1:2000	Фаза: ИП	Издание: Копие за преглед	Дата: 12/2024
Номер на чертежа KZL-OO-01SN-DR-008			Ревизия A0

СИТУАЦИЯ И НАДЛЪЖЕН ПРОФИЛ

НАДЛЪЖЕН ПРОФИЛ
Mh 1:2000
Mv 1:200

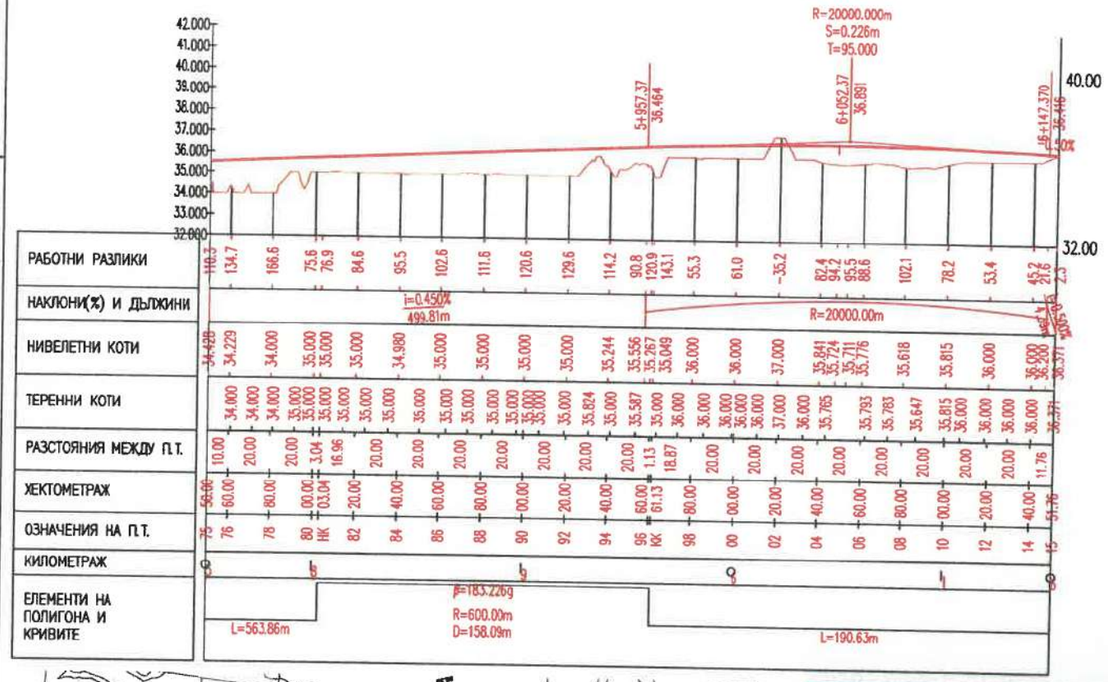



Легенда:

- ЕП 400 kV
- ЕП 220 kV
- ЕП 110 kV
- ЕП 20 kV

А0	Създаване на документа	05/2024
Ревизия	Описание на промените	Дата

Част	Съгласувал	Подпис
Геодезия		
Пътна	инж. Ц. Колев	
Големи съоръжения		
ВиК		
Електро,УО,ТТ и ОК		
ПОД и ВОД		

Възложител:

"АЕЦ КОЗЛОДУЙ - НОВИ МОЩНОСТИ" ЕАД
Република България, област Враца, община Козлодуй,
гр. Козлодуй 3320, ул. Панайот Хитов 1А

Изпълнител:

ТРАНСКОНСУЛТ-22 ЕООД
ул."Димян Груев" №15, София 1606, България

Обект: Път за безопасно транспортиране на тежки товари между одобрената Площадка № 2 за изграждане на ядрена централа от страна на „АЕЦ Козлодуй – Нови мощности" ЕАД („Площадка" №2) и инфраструктурата на АЕЦ „Козлодуй"

Подобект: Вътрешно ведомствено трасе на път за тежки товари от Площадка №2 до пристанището на АЕЦ „Козлодуй"

Договор: № 90 - 2024

Част: Пътна

Съдържание: Ситуация и надлъжен профил от km 6+000 до km 6+130

Проектант			
Проектант			
Проектант	инж. Цветан Колев		
Ръководител проектантски екип	инж. Венелина Борисова		
Мащаб: 1:2000	Фаза: ИП	Издание: Копие за преглед	Дата: 12/2024
Номер на чертежа: KZL-OO-01SN-DR-009			Ревизия: A0

СИТУАЦИЯ И НАДЛЪЖЕН ПРОФИЛ

НАДЛЪЖЕН ПРОФИЛ
Mh 1:2000
Mv 1:200

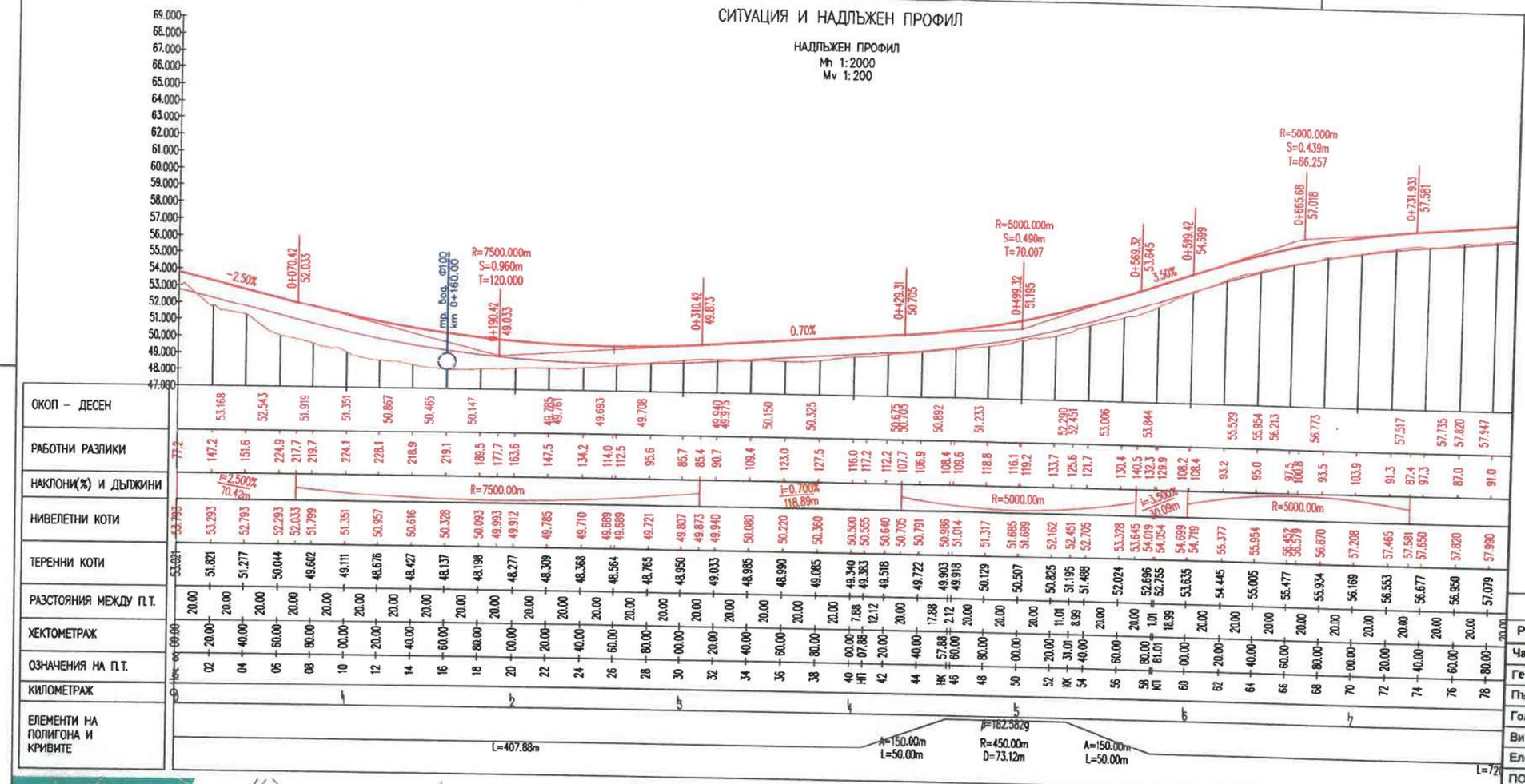

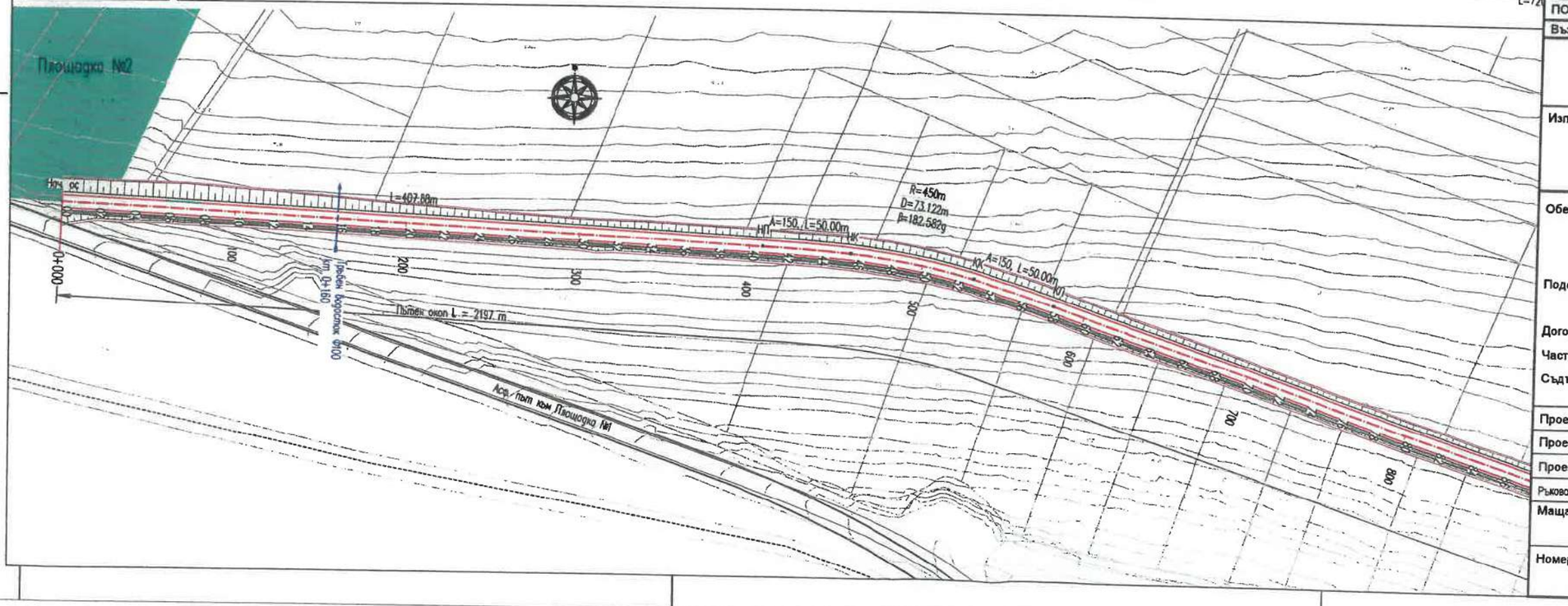

Легенда:

- ЕП 400 kV
- ЕП 220 kV
- ЕП 110 kV
- ЕП 20 kV

Ревизия	Описание на промените	Дата
A0	Създаване на документа	05/2024

Част	Съгласувал	Подпис
Геодезия		
Пътна	инж. Ц. Колев	
Големи съоръжения		
ВиК		
Електро,УО,ТТ и ОК		
ПОД и ВОД		

Възложител:

"АЕЦ КОЗЛОДУЙ - НОВИ МОЩНОСТИ" ЕАД
Република България, област Враца, община Козлодуй, гр. Козлодуй 3320, ул. Панайот Хитов 1А

Изпълнител:

ТРАНСКОНСУЛТ-22 ЕООД
ул."Демян Груев" №15, София 1806, България

Обект: Път за безопасно транспортиране на тежки товари между одобрената Площадка № 2 за изграждане на ядрена централа от страна на „АЕЦ Козлодуй – Нови мощности" ЕАД („Площадка" №2) и инфраструктурата на АЕЦ „Козлодуй"

Подобект: Път за връзка между Площадка № 2 и републиканската/общинската пътна мрежа

Договор: № 90 - 2024

Част: Пътна

Съдържание: Ситуация и надлъжен профил от km 0+000 до km 0+750

Проектант		
Проектант		
Проектант	инж. Цветан Колев	
Ръководител проектантски екип	инж. Венелина Борисова	

Мащаб: 1:2000	Фаза: ИП	Издание: Копие за преглед	Дата: 12/2024

Номер на чертежа: KZL-RO-02SN-DR-001

Ревизия: A0

СИТУАЦИЯ И НАДЛЪЖЕН ПРОФИЛ

НАДЛЪЖЕН ПРОФИЛ
Mh 1:2000
Mv 1:200

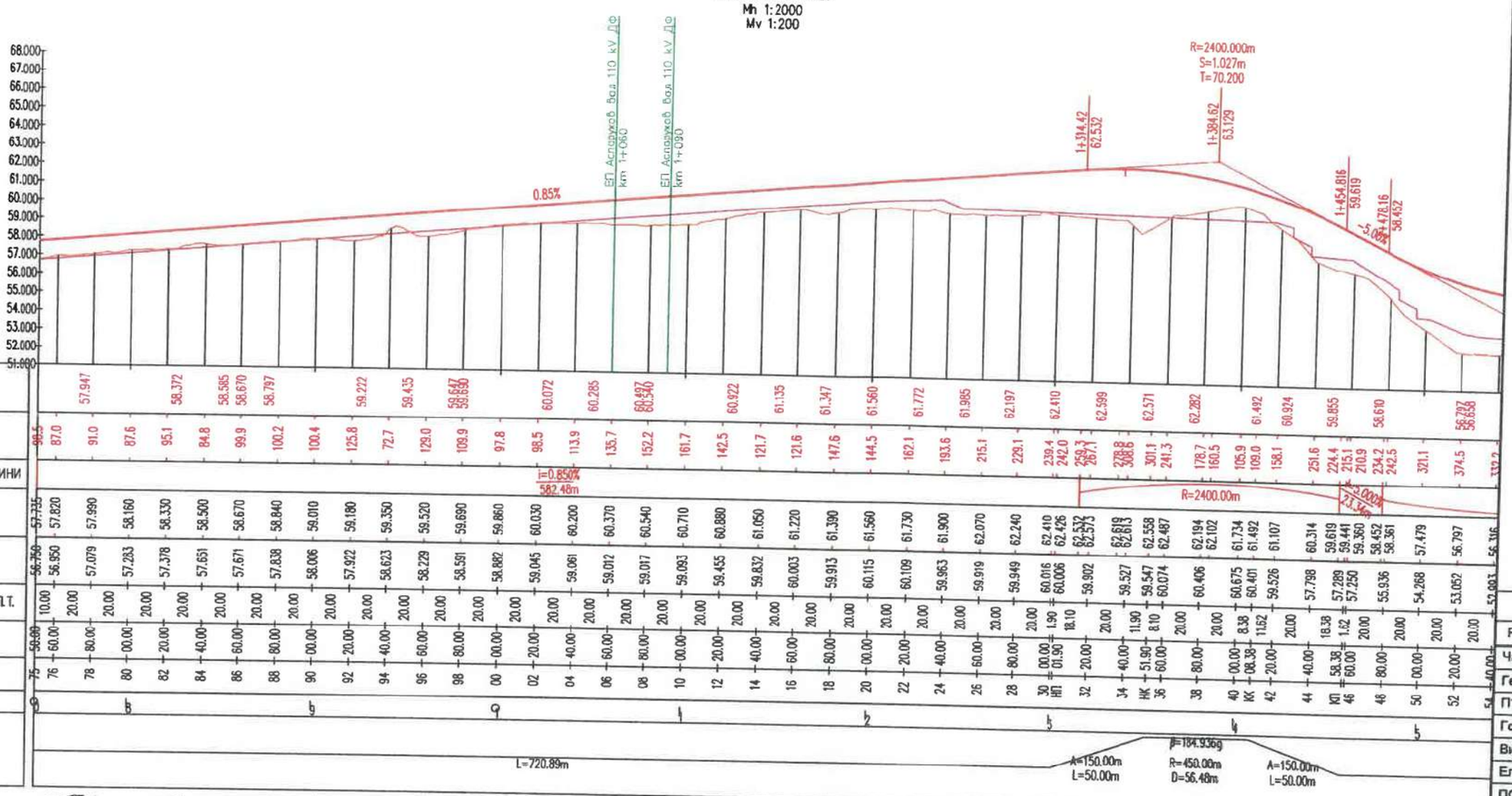

ОКОП – ДЕСЕН	
РАБОТНИ РАЗЛИКИ	
НАКЛОНИ(%) И ДЪЛЖИНИ	
НИВЕЛЕТНИ КОТИ	
ТЕРЕННИ КОТИ	
РАЗСТОЯНИЯ МЕЖДУ П.Т.	
ХЕКТОМЕТРАЖ	
ОЗНАЧЕНИЯ НА П.Т.	
КИЛОМЕТРАЖ	
ЕЛЕМЕНТИ НА ПОЛИГОНА И КРИВИТЕ	

Легенда:
- ЕП 400 kv
- ЕП 220 kv
- ЕП 110 kv
- ЕП 20 kv

А0	Създаване на документа	05/2024
Ревизия	Описание на промените	Дата

Част	Съгласувал	Подпис
Геодезия		
Пътна	инж. Ц. Колев	
Големи съоръжения		
ВиК		
Електро,УО,ТТ и ОК		
ПОД и ВОД		

Възложител:

"АЕЦ КОЗЛОДУЙ - НОВИ МОЩНОСТИ" ЕАД
Република България, област Враца, община Козлодуй,
гр. Козлодуй 3320, ул. Пиянейот Хитов 1А

Изпълнител:

ТРАНСКОНСУЛТ-22 ЕООД
ул."Деян Груев" №15, София 1606, България

Обект: Път за безопасно транспортиране на тежки товари между одобрената Площадка № 2 за изграждане на ядрена централа от страна на „АЕЦ Козлодуй – Нови мощности“ ЕАД („Площадка“ №2) и инфраструктурата на АЕЦ „Козлодуй“

Подобект: Път за връзка между Площадка № 2 и републиканската/общинската пътна мрежа

Договор: № 90 - 2024

Част: Пътна

Съдържание: Ситуация и надлъжен профил от km 0+750 до km 1+500

Проектант			
Проектант			
Проектант	инж. Цветан Колев		
Ръководител проектантски екип	инж. Венелина Борисова		
Мащаб: 1:2000	Фаза: ИП	Издание: Копие за преглед	Дата: 12/2024

Номер на чертежа	Ревизия
KZL-RO-02SN-DR-002	A0

СИТУАЦИЯ И НАДЛЪЖЕН ПРОФИЛ

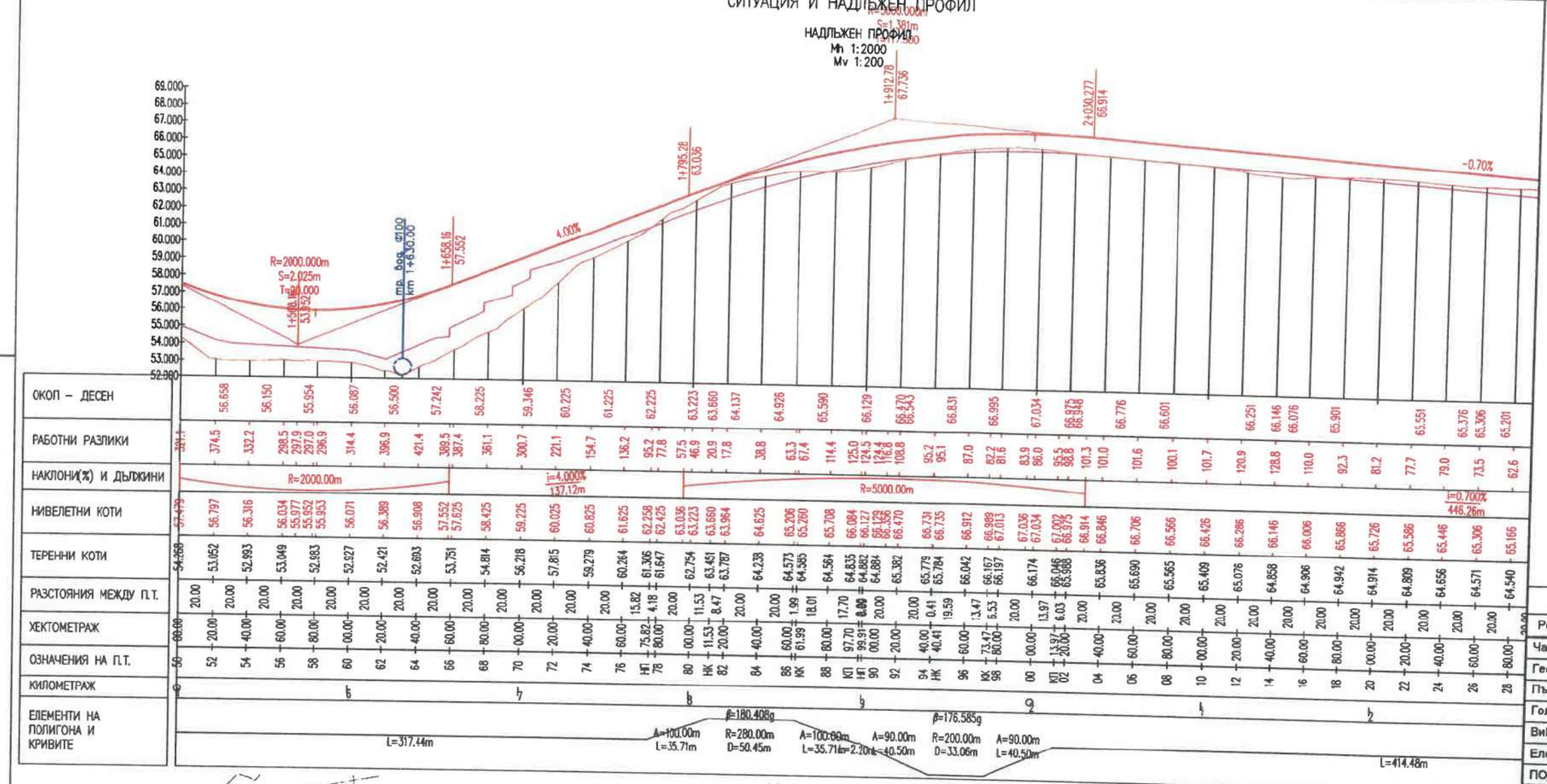

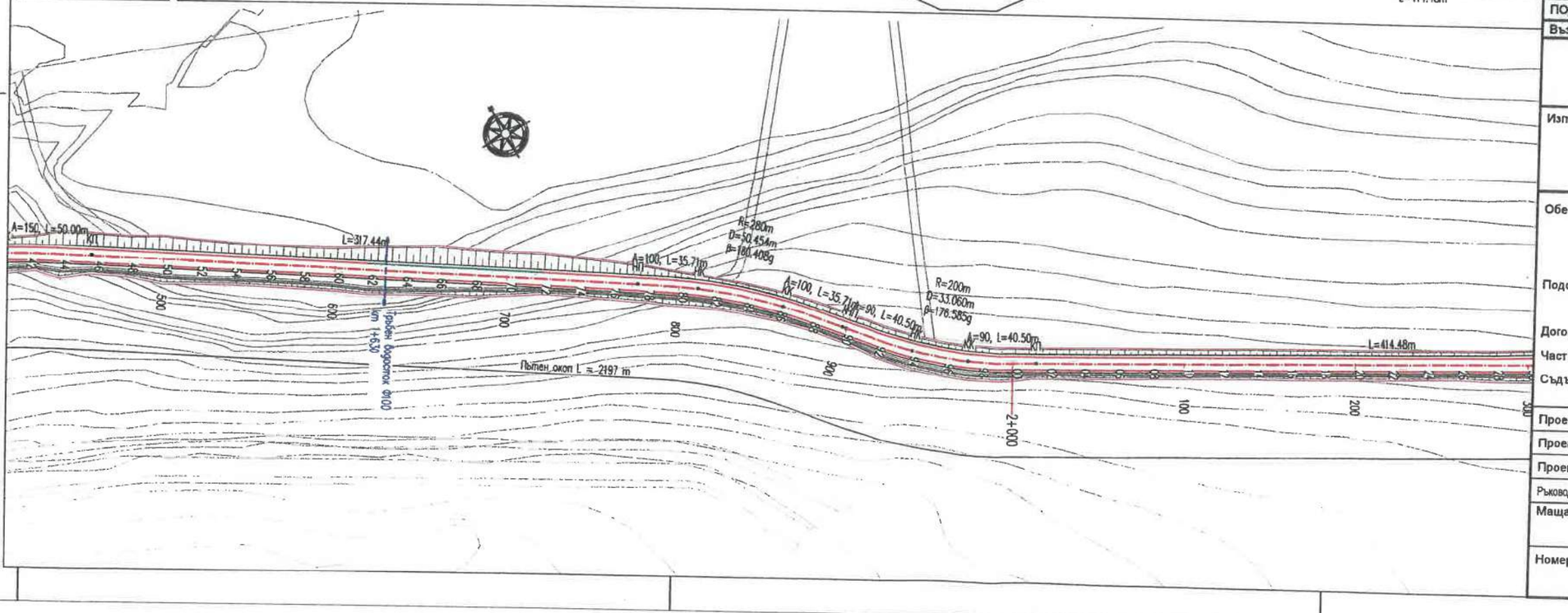

Легенда:

- ЕП 400 kV
- ЕП 220 kV
- ЕП 110 kV
- ЕП 20 kV

A0	Създаване на документа	05/2024
Ревизия	Описание на промените	Дата

Част	Съгласувал	Подпис
Геодезия		
Пътна	инж. Ц. Колев	
Големи съоръжения		
ВиК		
Електро,УО,ТТ и ОК		
ПОД и ВОД		

Възложител:

"АЕЦ КОЗЛОДУЙ - НОВИ МОЩНОСТИ" ЕАД
Република България, област Враца, община Козлодуй,
гр. Козлодуй 3320, ул. Панайот Хитов 1А

Изпълнител:

ТРАНСКОНСУЛТ-22 ЕООД
ул."Дамян Груев" №15, София 1606, България

Обект: Път за безопасно транспортиране на тежки товари между одобрената Площадка № 2 за изграждане на ядрена централа от страна на „АЕЦ Козлодуй – Нови мощности" ЕАД („Площадка" №2) и инфраструктурата на АЕЦ „Козлодуй"

Подобект: Път за връзка между Площадка № 2 и републиканската/общинската пътна мрежа

Договор: № 90 - 2024

Част: Пътна

Съдържание: Ситуация и надлъжен профил от km 1+500 до km 2+250

Проектант			
Проектант			
Проектант	инж. Цветан Колев		
Ръководител проектантски екип	инж. Венелина Борисова		
Мащаб: 1:2000	Фаза: ИП	Издание: Копие за преглед	Дата: 12/2024
Номер на чертежа: KZL-RO-03SN-DR-003			Ревизия: A0

СИТУАЦИЯ И НАДЛЪЖЕН ПРОФИЛ

НАДЛЪЖЕН ПРОФИЛ
Mh 1:2000
Mv 1:200

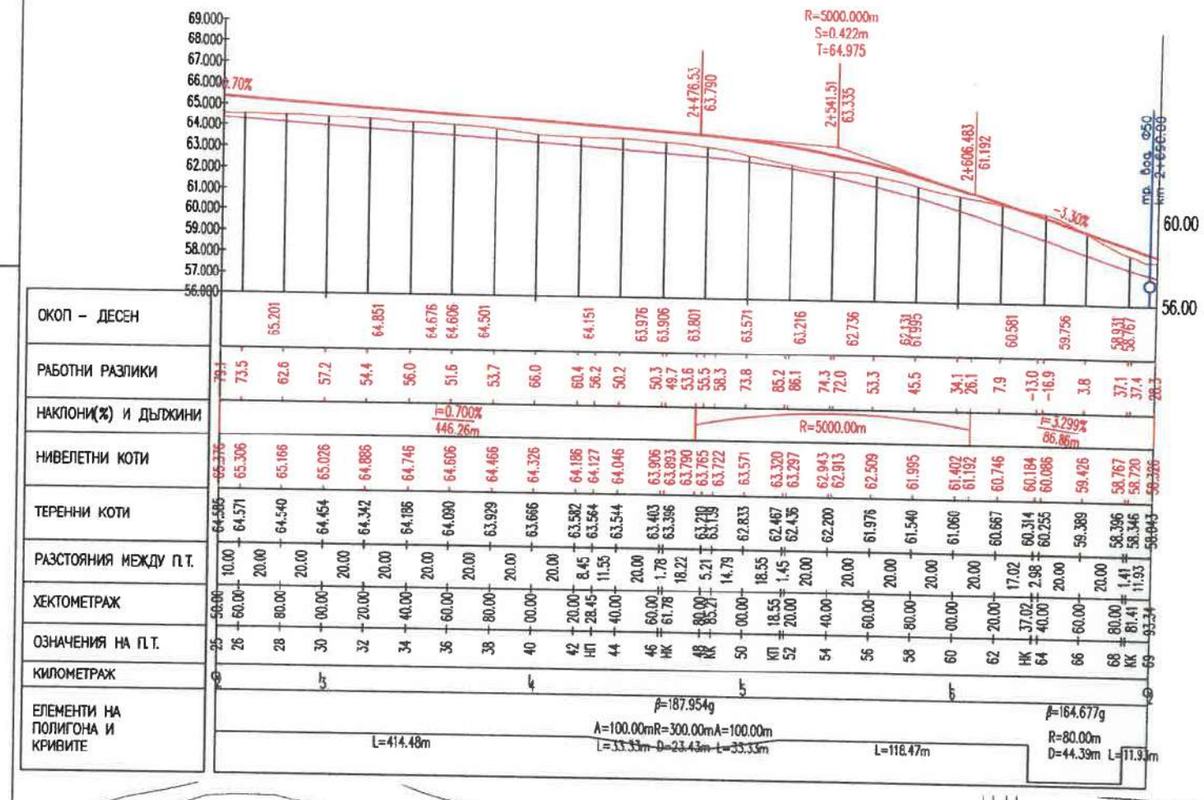

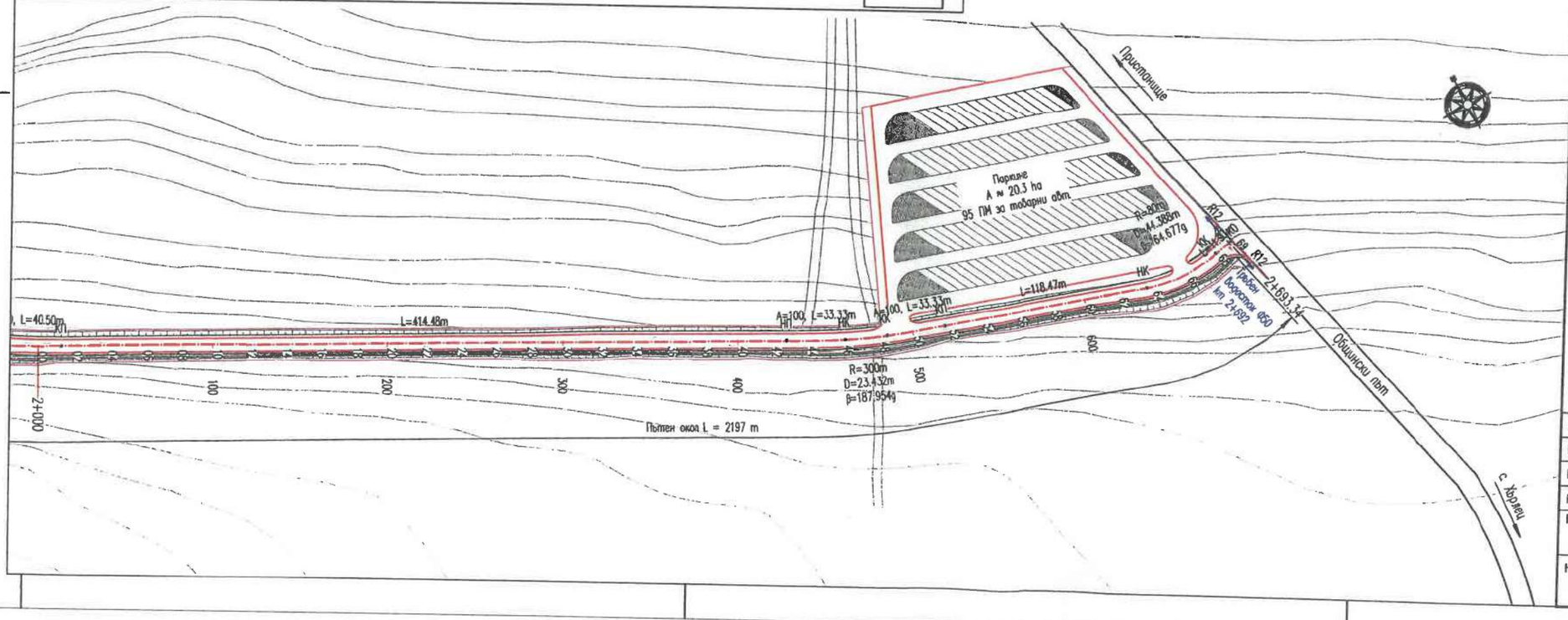

Легенда:
- ЕП 400 kV
- ЕП 220 kV
- ЕП 110 kV
- ЕП 20 kV

A0	Създаване на документа	05/2024
Ревизия	Описание на промените	Дата

Част	Съгласувал	Подпис
Геодезия		
Пътна	инж. Ц. Колев	
Големи съоръжения		
ВиК		
Електро,УО,ТТ и ОК		
ПОД и ВОД		

Възложител:

"АЕЦ КОЗЛОДУЙ - НОВИ МОЩНОСТИ" ЕАД
Република България, област Враца, община Козлодуй,
гр. Козлодуй 3320, ул. Панайот Хитов 1А

Изпълнител:

ТРАНСКОНСУЛТ-22 ЕООД
ул."Даниел Груев" №15, София 1606, България

Обект: Път за безопасно транспортиране на тежки товари между одобрената Площадка № 2 за изграждане на ядрена централа от страна на „АЕЦ Козлодуй – Нови мощности" ЕАД („Площадка" №2) и инфраструктурата на АЕЦ „Козлодуй"

Подобект: Път за връзка между Площадка № 2 и републиканската/общинската пътна мрежа

Договор: № 90 - 2024

Част: Пътна

Съдържание: Ситуация и надлъжен профил от km 2+250 до km 2+693.34

Проектант			
Проектант			
Проектант	инж. Цветан Колев		
Ръководител проектантски екип	инж. Венелина Борисова		
Мащаб: 1:2000	Фаза: ИП	Издание: Копие за преглед	Дата: 12/2024

Номер на чертежа: KZL-RO-04SN-DR-004

Ревизия: A0

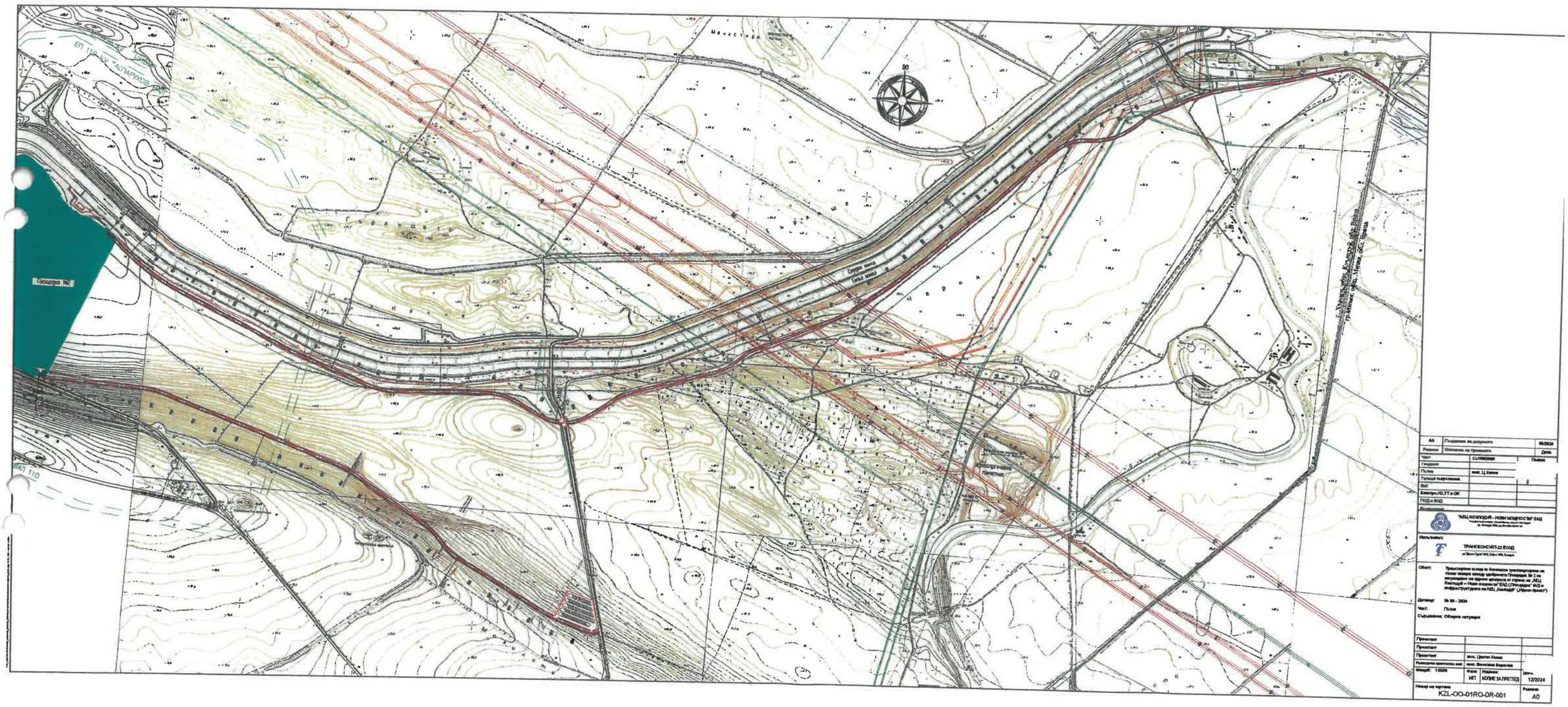
Площадка №2
ВЕЦ "Кулата"
ВЕЦ "Ламбухов дол"
Манастира
Гарванището
Черника
Кулата
Кулата
Кулата